


INFORMAČNÍ ČTVRTLETNÍ ZPRAVODAJ

# TĚRLICKO



NA DOSAH RUKY

I/2026



**STR. 4 - 15  
NÁVRH NOVÉHO  
ÚZEMNÍHO PLÁNU**

[www.terlicko.cz](http://www.terlicko.cz)



## Informační čtvrtletní zpravodaj Těrlicko, periodický tisk územního samosprávného celku

Vydává obec Těrlicko, registrace MK ČR E12179

Své náměty a připomínky zasílejte na e-mail:  
karla.hrivova@terlicko.cz.

### Termín vydání a uzávěrek pro rok 2026:

	vychází	uzávěrka vydání
I/2026	10. 3. 2026	13. 2. 2026
II/2026	16. 6. 2026	22. 5. 2026
III/2026	15. 9. 2026	21. 8. 2026
IV/2026	8. 12. 2026	13. 11. 2026

Redakce:  
místostarosta Ing. Stanislav Recmaník,  
Bc. Karla Hřívová

Design a grafika Infiniti art s.r.o.,  
Smetanova 1199, 737 01 Český Těšín

Tisk: ARKA Gedeon Koukol,  
Ostravská 130, 735 62 Český Těšín

Rozšiřuje Česká pošta

Bezplatné

### Obecní úřad Těrlicko

Májová 474/16  
735 42 Těrlicko  
IČ: 00297666

### Úřední hodiny

Pondělí 8–11, 12–17 hodin  
Středa 8–11, 12–17 hodin

### Kontakty

E-mail: ou@terlicko.cz  
Telefon: 596 423 239  
Facebook: Těrlicko

## Fotosoutěž „Těrlický objektiv“

Na titulní straně Zpravodaje jsou publikovány nejlepší snímky pořízené na území obce (krajina, příroda, pozoruhodnosti). Vždy s přihlednutím k příslušnému ročnímu období.

Za každý publikovaný snímek bude vyplacena finanční odměna ve výši 1 000 Kč.

Zveme všechny občany k aktivní účasti!

Za titulní snímek na obálku z těrlických Mokřadů děkujeme autorovi, který chce zůstat v anonymitě a vzdal se i nároku na odměnu.

## ZAPROSZENIE NA BAJKĘ MUZYCZNĄ

W marcu dzieci polskiej szkoły i przedszkola wystawią bajkę muzyczną pt. „**Co na to kury?**“ Historia opowiada o dobrym i złym bracie, który za swe czyny został porwany do piekła. Jak to w baśniach bywa, dobry brat próbuje mu pomóc. Jak się to wszystko zakończy, dowiecie się

**21 marca o 14.00 i 16.00**

w Domu Kultury w Cierlicku.

Serdecznie zapraszamy!  
Mgr. Barbara Smugała, dyrektor

Vážení spoluobčané,

vítám vás u dalšího čísla našeho obecního Zpravodaje. Přeji vám krásné, snad už opravdu jarní dny – letošní zima byla po delší době mimořádně vydatná a dala nám všem zabrat.

V tomto vydání se krátce zastavím u dvou témat, která v posledních týdnech výrazně rezonují: u přeložky silnice I/11 (tzv. obchvatu Havířova) a u přípravy nového územního plánu obce.



### **1) Obchvat Havířova: dokumentace byla vrácena k dopracování (více na stranách 16-17)**

Aktuální vývoj potvrdil to, na co dlouhodobě upozorňujeme: dokumentace k záměru obsahuje závažné chyby a nesrovnalosti, které nebylo možné přejít. Zpracovatel posudku proto dokumentaci vrátil k dopracování. To znamená jediné – celý proces se vrací o krok zpět. Není to rozhodně „standardní formalita“, jak se dnes někteří snaží veřejnosti podsunout, ale důkaz toho, že podklady nebyly připraveny v kvalitě, která se u tak zásadní stavby očekává. O to víc, že zpracování stálo nemalé veřejné peníze (v řádu milionů korun) a výsledek tomu měl odpovídat. Pokud tomu tak není, pak to nejsou jen „papíry navíc“, ale promarněný čas i prostředky.

Zároveň je fér říct, že potřeba zlepšovat dopravní situaci v regionu je legitimní téma. Sporné je ale to, zda navržené řešení skutečně přinese deklarovaný efekt a zda je přiměřené dopadům, které by vyvolalo. A také prostředkům, které by byly vynaloženy. My jako obec budeme i nadále prosazovat zrušení projektu obchvatu, protože je čím dál zřetelnější, že nemá věcné opodstatnění – zejména v území, kde už dnes máme jednu z nejhustších sítí dálnic a silnic I. třídy. Zároveň patříme mezi oblasti s nejhorším ovzduším v republice – podle posledních údajů Českého hydrometeorologického ústavu (z roku 2024) je stále v prostoru Ostrava-Karviná-Frydek Místek nadlimitním koncentracím znečišťujících látek vystavena většina (cca 80 %) obyvatel. V takové situaci je další předimenzovaná dopravní stavba krokem špatným směrem.

Místo nekonečného posouvání a dopracování dokumentací je podle nás potřeba soustředit energii i prostředky na rychlejší a efektivnější kroky: úpravy vybraných křižovatek a lepší využití nebo optimalizaci stávající dopravní infrastruktury. Věřím, že tento racionální pohled postupně přijmou i ti, kteří o podobných projektech rozhodují. A také, že veřejné peníze dokážeme v našem kraji využít mnohem smysluplněji – tam, kde přinesou skutečný užitek lidem a životnímu prostředí.

### **2) Územní plán: proč ho pořizujeme a co ukázalo veřejné projednání (více na stranách 4-15)**

Druhé téma je nový územní plán. Územní plán je důležitý nástroj, který slouží k udržitelnému rozvoji obce. Proces pořizování územního plánu má jasná, platnými zákony stanovená pravidla. Přípravujeme ho proto, aby byly vytvořeny podmínky pro příznivé životní prostředí nejen současné, ale i budoucí generace.

Veřejné projednání návrhu územního plánu ukázalo dvě věci. Za prvé: řada občanů přišla s věcnými dotazy a připomínkami – a přesně takhle má veřejná debata vypadat. Za druhé: bohužel se objevila i skupina jednotlivců, kteří nepřišli diskutovat, ale přišli primárně útočit, zpochybňovat práci druhých a vytvářet konfliktní atmosféru. To není konstruktivní a ve výsledku to škodí všem – i těm, kteří by si chtěli jen za účasti přítomných odborníků ujasnit, co návrh znamená pro jejich pozemek či nejbližší okolí. Není náhoda, že část lidí kvůli této atmosféře postupně opouštěla sál. Není rozhodně přijatelné, aby hlasitý křik nahrazoval fakta, pravidla diskuze a základní slušnost.

V termínu do 26. února 2026 měl každý možnost podat odůvodněnou písemnou připomínku. Těch bylo podáno téměř 200 – a vnímáme to jako naprosto standardní, správný a zákonný postup. Za všechny připomínky proto děkujeme. Pomáhají zpřesnit návrh, odhalit nejasnosti a dát prostor věcným argumentům nebo dosud neznámým faktům.

Také proto návrhu nového územního plánu věnujeme tolik místa v tomto Zpravodaji. Chci, aby každý, kdo má zájem, dostal jasné a srozumitelné informace – bez emocí, bez manipulací a pokud možno včas. Těžko se však informace dostávají v pravou chvíli k někomu, kdo se o dění v obci vůbec nezajímá. Na následujících dvanácti stranách najdete to podstatné z návrhu nového územního plánu a jeho odůvodnění, které má cca 470 stran textu doplněného o grafické přílohy a výkresy. Kompletní dokumenty najdou zájemci na webových stránkách obce [www.terlicko.cz](http://www.terlicko.cz) v sekci územní plánování.

Cílem obce rozhodně není kohokoli poškodit. Naopak. Cílem je chránit to nejcennější, co v Těrlicku zatím máme – kvalitu života, nádhernou krajinu a nezaměnitelný charakter obce. Územní plán toliko vytváří podmínky pro možnost využití ploch pro stanovený účel a ve stanovené formě zástavby (například pro parková veřejná prostranství, prostupnost krajiny, aleje nebo stromořadí), ale využití nemůže vynutit.

Děkuji všem, kteří se zajímají o dění v obci věcně a s respektem. Má smysl hájit to, čemu věříme – a má smysl trvat na tom, aby se veřejné věci dělaly správně.

Na závěr Vám přeji klidné a krásné Velikonoce.  
Ing. David Biegun, starosta obce

## CO O ÚZEMNÍM PLÁNOVÁNÍ ŘÍKÁ MIMO JINÉ STAVEBNÍ ZÁKON (§ 38 A § 39):

Cílem územního plánování je soustavně a komplexně řešit funkční využití území, stanovovat zásady jeho funkčního a prostorového uspořádání a **vytvářet předpoklady pro udržitelný rozvoj území** spočívající ve vyváženém vztahu podmínek pro příznivé životní prostředí, pro hospodářský rozvoj a pro soudržnost společenství obyvatel území, který uspokojuje potřeby současné generace, **aniž by ohrožoval podmínky života generací budoucích.**

Územní plánování chrání a rozvíjí přírodní, kulturní a civilizační hodnoty území, včetně urbanistického a architektonického dědictví, a **přítom chrání krajinu jako podstatnou složku prostředí života obyvatel.** S ohledem na to určuje podmínky pro hospodárné využívání zastavěného území a **zajišťuje ochranu nezastavěného území a ochranu a rozvoj zelené infrastruktury.** Zastavitelné plochy se vymezují **s ohledem na možnosti rozvoje území** a míru využití zastavěného území.

Úkolem územního plánování je **ve veřejném zájmu** mimo jiné

- zjišťovat a posuzovat stav území, jeho přírodní, kulturní a civilizační hodnoty;
- stanovovat s ohledem na podmínky a hodnoty území koncepci využití a rozvoje území, včetně dlouhodobé urbanistické koncepce sídel, rozvoje veřejné infrastruktury a **ochrany volné krajiny** a stanovení podmínek prostupnosti území;
- prověřovat a posuzovat potřebu změn v území, jejich přínosy, problémy a rizika **s ohledem na ochranu veřejných zájmů a hospodárné využívání území;**
- stanovovat urbanistické, architektonické, estetické a funkční požadavky na využívání a prostorové uspořádání území a na jeho změny, zejména na míru využití území, umístění, uspořádání a řešení staveb a kvalitu veřejných prostranství;
- vytvářet a stanovovat podmínky pro snižování nebezpečí v území, zejména před účinky povodní, sucha, erozních jevů a extrémních teplot;
- prověřovat a vytvářet v území podmínky pro **hospodárné vynakládání prostředků z veřejných rozpočtů** na změny v území.

## CO NÁSLEDUJE PO VEŘEJNÉM PROJEDNÁNÍ A PÍSEMNÉM UPLATNĚNÍ PŘIPOMÍNEK (§ 98):

Pořizovatel v součinnosti s určeným zastupitelem vyhodnotí uplatněná stanoviska a zajistí řešení případných rozporů.

S ohledem na cíle a úkoly územního plánování zpracuje pořizovatel v součinnosti s určeným zastupitelem **návrh vyhodnocení připomínek** uplatněných k návrhu územního plánu, **včetně jeho odůvodnění**, je-li navrženo připomínce nevyhovět nebo vyhovět pouze částečně. Věcně související připomínky lze vyhodnotit společně.

### Informování zastupitelstva (§ 99):

Určený zastupitel může předložit zastupitelstvu návrh vyhodnocení připomínek uplatněných k návrhu územního plánu k projednání.

### Stanovisko nadřízeného orgánu (§ 101):

Pořizovatel územního plánu zašle návrh vyhodnocení připomínek nadřízenému orgánu.

### Úprava návrhu a opakované projednání (§ 102 a § 103):

Pořizovatel v součinnosti s určeným zastupitelem vypracuje pokyny pro úpravu návrhu územního plánu v souladu s vyhodnocením výsledků projednání a se stanoviskem nadřízeného orgánu a předá je projektantovi.

Projektant na základě pokynů upraví návrh územního plánu.

Dojde-li na základě projednání k upravení návrhu územního plánu, při němž je negativně dotčeno vlastnictví pozemků a staveb a dotčený orgán ani vlastník neměli možnost k upravené dokumentaci uplatnit stanovisko nebo připomínku (podstatná úprava), nařídí pořizovatel bez zbytečného odkladu nové projednání v rozsahu podstatné úpravy.

### Vydání územního plánu (§ 104):

Pořizovatel v součinnosti s určeným zastupitelem bezodkladně předloží zastupitelstvu návrh územního plánu s odůvodněním.

Zastupitelstvo vydá územní plán. Nesouhlasí-li zastupitelstvo s předloženým návrhem, schválí pokyny k úpravě územního plánu, které předá pořizovateli, nebo návrh zamítne a ukončí tím jeho pořizování.

### Upozornění:

**Nejedná se o plné a doslovné znění uvedených §§, pouze o zjednodušený přehled dalších možných kroků!**

# 10 OTÁZEK PRO ... paní doc. Ing. arch. Veroniku Šindlerovou, Ph.D. ZPRACOVATELKU NOVÉHO ÚZEMNÍHO PLÁNU OBCE TĚRLICKO

Od začátku roku 2024 probíhají intenzivní práce na zpracování nového územního plánu obce Těrlicko. Tým odborníků pracuje pod vedením paní doc. Ing. arch. Veroniky Šindlerové, Ph.D., na které leží nejen rozhodující podíl práce, ale také tíha zodpovědnosti za výslednou kvalitu nového územního plánu. Obec Těrlicko měla to štěstí, že situace, ve které se nacházela se svým dosavadním územním plánem, zaujala paní docentku natolik, že přijala velkou výzvu a souhlasila s tím, že se se svým týmem ujme zpracování územního plánu zcela nového.

Než se dostaneme k prvním otázkám, dovolím si stručně uvést, co všechno už má paní docentka Šindlerová za sebou. Architekturu a urbanismus studovala na Fakultě architektury ČVUT v Praze. Na to navázala zahraniční studijní stáž v Ateliéru urbanismu a krajinářské tvorby na univerzitě v německém Weimaru. Poté doktorské studium urbanismu a územního plánování opět na Fakultě architektury ČVUT v Praze, na Ústavu prostorového plánování. A konečně úspěšné ukončení habilitačního řízení a jmenování docentkou v oboru urbanismus a územní plánování, což bylo shrnutím a zobecněním patnáctiletých zkušeností s územním plánováním. Zde bychom mohli jmenovat asi 30 měst a obcí všech velikostí, jejichž územní plán nese rukopis doc. Šindlerové, včetně měst jako Rakovník, Pardubice nebo Mladá Boleslav. K tomu asi 50 změn územních plánů dalších měst a obcí. A také Zásady územního



rozvoje Kraje Vysočina, regulační plány, územní studie, krajinná a dopravní plánování, strategické plány a programy rozvoje, územně analytické podklady, hodnocení vlivů na udržitelný rozvoj území, odborné poradenství. Ale to ještě není zdaleka vše – ještě je třeba zmínit pedagogickou činnost (postupně externí pedagožka, odborná lektorka, odborná asistentka a vedoucí ateliéru na Ústavu prostorového plánování FA ČVUT v Praze), odborné poradenství v oborech územní plánování a urbanismus, práce na metodických pokynech pro několik ministerstev (z pohledu Těrlicka asi nejdůležitější projekt Ministerstva pro místní rozvoj ČR „Vyhodnocení potřeby vymezení zastavitelných ploch“), vědeckou a výzkumnou činnost, publikační a přednáškovou činnost. A to vše za „pouhých“ dvacet let po ukončení vysoké školy. Nyní už k našim tradičním těrlickým deseti otázkám:

## 1/ Aby toho nebylo na naše čtenáře málo, jste také dálková běžkyně a bývalá reprezentantka v ploutvovém plavání. Stačili Vám kolegové z týmu při počátečním čtyřdenním průzkumném putování po Těrlicku?

Vidím, že jste ve velmi dobrém obraze. V týmu, který odborně vedu, společně spolupracujeme již téměř 10 let. Všichni kolegové (a jsou to sami muži) jsou za ta léta již zvyklí, že terénní průzkumy každého území, kterým se pracovně zabýváme, jsou vždycky fyzicky náročné. Území máme vždy potřebu pořádně prochodit a tím ho nejen poznat, ale i zažít. V Těrlicku jsme nachodili tak 12-15 km denně. Pro mě to ale bylo málo, takže jsem si večer anebo brzy ráno šla vždy ještě zaběhat, aspoň 8 či 10 dalších kilometrů. A nepohybovali jsme se pouze v Těrlicku, potřebovali jsme dobře poznat i okolí Těrlicka. Jakožto znalkyně vývoje měst a regionů jsem svůj tým provedla například Havířovem, Českým Těšínem i Cieszynem, vyšlápli jsme si na Malou Prašivou.

## 2/ Kdo jsou Vaši kolegové v týmu a na jaké obory se specializují?

Hlavním spolupracovníkem je Václav Hofman, můj někdejší student prostorového plánování a úspěšný diplomant. Je to velmi všestranný prostorový plánovač, je to prakticky „moje pravá ruka“. Vše, co jsem ho jako jeho učitelka naučila, velmi dobře dále rozvíjí i v reálné praxi, ve spolupráci se mnou. Umí tedy vše, co umím já, a navíc ještě perfektně ovládá GIS (geografický informační systém) a je odpovědný za grafické zpracování územních plánů, regulačních plánů či územních studií.

Další stálíci v týmu je krajinný inženýr Vojtěch Novotný. Ten se stará o koncipování uspořádání krajiny a je odpovědný za ochranu veřejných zájmů, které se v krajině vyskytují. Zejména jde o ochranu lesa, vodního režimu, kvalitní zemědělské půdy, ekologicky stabilních ploch jako jsou remízy či meze. V Těrlicku pro něho bylo největším úkolem téma krajinného rázu, ochrana nezastavěných horizontů a zejména ochrana několika posledních obstojně dochovaných enkláv původní rozvolněné zástavby slezského typu.



Dále je součástí mého týmu Jiří Sovina, který se specializuje na technickou infrastrukturu, tedy řešení zásobování území vodou a energiemi a také odkanalizováním území či řešením odpadového hospodářství.

Pak mám v týmu ještě projektanty územního systému ekologické stability.

### **3/ Jaké byly Vaše první poznatky a postřehy z prvotního průzkumu? Ty kladné i ty záporné.**

Kladné – překvapilo nás, jak je v Těrlicku krásně. Malebná krajina, výhledy na Beskydy, voda a klid. Člověk tu vůbec nevnímá, že je prakticky uprostřed někdejšího průmyslového srdce Československa.

Záporné – nová výstavba. Před tím, než jsme do Těrlicka vyrazili, jsme pouze slyšeli o nekoordinovaném a chaotickém rozvoji zástavby v Těrlicku. Ani z ortofotomap jsme si to nedovedli úplně dobře představit. Skutečnost však byla o dost horší než naše představy. Uvědomili jsme si, jak moc už je prostředí Těrlicka narušené a kolik už se novou výstavbou pokazilo.

### **4/ Dlouhodobě pomáháte obcím v zázemí hlavního města Prahy zvládat negativní územní důsledky suburbanizace. V Územně analytických podkladech ORP Havířov se už léta hovoří o „suburbanizační devastaci krajiny Těrlicka“ nebo sousedních Horních Bludovic. Jsou tyto procesy totožné nebo v něčem odlišné?**

Základní princip je shodný, ale forma je hodně odlišná. V okolí Prahy má suburbanizace typicky převážně charakter rastrové kobercové zástavby. Původní historická jádra vesnic jsou obalována záplavou rodinných domků. V Těrlicku je ale forma suburbanizace charakteristická absolutně nahodile rozestými enklávami rodinných domů po zvlněné krajině. „Kam dopadla lžíce bagru“, tak se postavil rodinný domek, nebo dva, nebo pět nebo třeba deset. Ale prostě úplně nahodile, bez jakékoli logiky, principu, respektu ke krajině, ke svému okolí.

### **5/ Je ještě v Těrlicku co zachraňovat, nebo už je pozdě a suburbanizační devastace je v pokročilém stádiu?**

Jak kde. Hodně už je „ztraceno“, třeba Záluží (na rozhraní Hradiště a Třanovic) či okolí Čaplovecké ulice nebo ulice Na Zadky. Ale velmi dobře zachovaná zůstává rozptýlená zástavba v části Rozsudek (oblast na západ od těrlických Mokřadů) a také v Dolním Těrlicku severně od Kostelce směrem na Albrechtice. Velkou urbanistickou hodnotu (ač se to zvláště laikům nemusí zdát) má Horní Těrlicko, komponované sídlo s velmi příjemným měřítkem zástavby, s jasně čitelným jádrem okolo náměstí, vybaveností, velkou základní školou, mateřskou školkou, kulturním domem a další infrastrukturou. Prakticky zahradní město s bydlením v zeleni.

### **6/ Od roku 2020 jste vedoucí vlastního ateliéru, jediného na Fakultě architektury ČVUT, který je specializovaný na výuku prostorového plánování. V čem se obecně v obcích velikosti Těrlicka dělají nebo dělaly v minulosti největší chyby?**

Nemyslím si, že jsou nějaké chyby, které by byly specifické pro obce či malá města jako je Těrlicko. Je to mnohem prostší. Většina obcí a měst (snad s výjimkou těch největších jako je Praha, Brno, Plzeň, Liberec atp.) vymezují ve svých územních plánech stále nové a nové rozvojové plochy pro bydlení a vůbec nedomýšlí, jak velkou zátěž takový navržený rozvoj pak pro obec a její veřejnou infrastrukturu znamená. Obce si myslí, že když se u nich budou stavět nové rodinné domy a budou přibývat obyvatelé, že obec bude vzkvétat a všem se bude dařit lépe. To ale nejde bez souběžného rozvoje komunikací, veřejných prostorů

jako jsou parky, náměstí, bez rozšiřování kapacit mateřských či základních škol, kulturních a sociálních zařízení, ale také kanalizace či vodovodů. A na tom se nikdo nechce podílet, s tím nechce mít nikdo nic společného. Panuje mylná představa, že všechny tyto „výdobytky“ musí zajistit obec. Jinak řečeno, majitelé pozemků očekávají, že obec jim v územním plánu zhodnotí pozemek tím, že ho vymeze jako zastavitelný třeba pro bydlení, ale když potom obec vymeze také plochu pro nový park, novou mateřskou školu nebo rozšíření sportovního hřiště, majitelé pozemků se vzbouří. Naše společnost stále nepochopila, že nelze jen stále drancovat pro soukromý prospěch, ale že je nutné myslet také na veřejný zájem většiny.

**7/ Prostorové plánování vyučujete od roku 2016 také na Fakultě životního prostředí České zemědělské univerzity v Praze. Jak byste stručně zhodnotila životní prostředí v Těrlicku? Čeho si máme vážít nejvíce, co chránit jako oko v hlavě?**

Na prvním místě je to voda. S klimatickou změnou jí v krajně ubývá a Těrlicko má ten obrovský dar, že má vodní nádrž. Těrlicko tak „vyhrálo v loterii“, protože díky vodní nádrži se obec stává velmi odolnou vůči negativním projevům klimatické změny.

A pak by si Těrlicko mělo chránit dosud nezastavěné volné části krajiny, drobnou mozaiku lesů, luk, pastvin a malých polí. Je potřeba zkrotit rozvoj zástavby a ponechat prostor krajíně a přírodě.

**8/ Okresu Praha-západ pomáháte řešit adaptaci krajiny a jejího hydrologického režimu na sucho a další extrémní hydrologické jevy. Mnozí lidé se při zmínce na tyto jevy pousmějí a řeknou si: „nás se to přece netýká“. Jak moc se to týká také nás, občanů Těrlicka?**

Týká se to úplně všech. Těrlicko je na tom určitě lépe než Havířov nebo Trinec, ale vůbec to neznamená, že se ho klimatická změna a změny v hydrologickém režimu netýkají. Právě stále ještě poměrně vysoký podíl nezastavěných ploch je předpokladem pro snadnější adaptaci Těrlicka na klimatickou změnu. Pokud by ale rozvoj zástavby na úkor volné krajiny pokračoval i nadále v tak masivní míře, jako doposud, stalo by se i Těrlicko ohrožené negativními dopady klimatické změny. Zastavování a zpevňování ploch na úkor volné krajiny totiž snižuje retenční kapacitu území, zvyšuje přehřívání a snižuje vlhkost v letním období.

**9/ Jste také autorizovanou architektkou České komory architektů v oboru architektura, od roku 2019 městskou architektkou města Bílina. Jaké domky byste ráda viděla při své návštěvě Těrlicka za deset let, např. v lokalitě Kostelec?**

Kostelec je dosud nevyužitý potenciál Těrlicka. Je to jedno z nejmagičtějších míst, se silnou historií. Zaslouží si dokončit dnes značně fragmentovanou urbanistickou strukturu, dotvořit okolí kostela, jasně definovat návěs a parkové plochy, založit čitelnou síť ulic. Zástavba musí respektovat venkovský charakter, to ale neznamená, že architektura nemá být moderní a soudobá. Ale zkrátka s uplatněním tradičního architektonického tvarosloví. Prostě moderní vesnička na kopci okolo kostela.

**10/ Dokážete si přestavit, že by v obci jako Těrlicko byl Váš domov?**

Já jsem ve svém týmu známá tím, že kdekoli zpracováváme územní plán, začnu hned snít, že by se mi líbilo tam bydlet a žít. Mě se prostě líbí všude. Samozřejmě existují výjimky, ale převládají místa, kde se mi líbí. A Těrlicko k nim patří.

Za odpovědi a především za čas strávený v Těrlicku děkuje  
Ing. Stanislav Recmaník, místostarosta



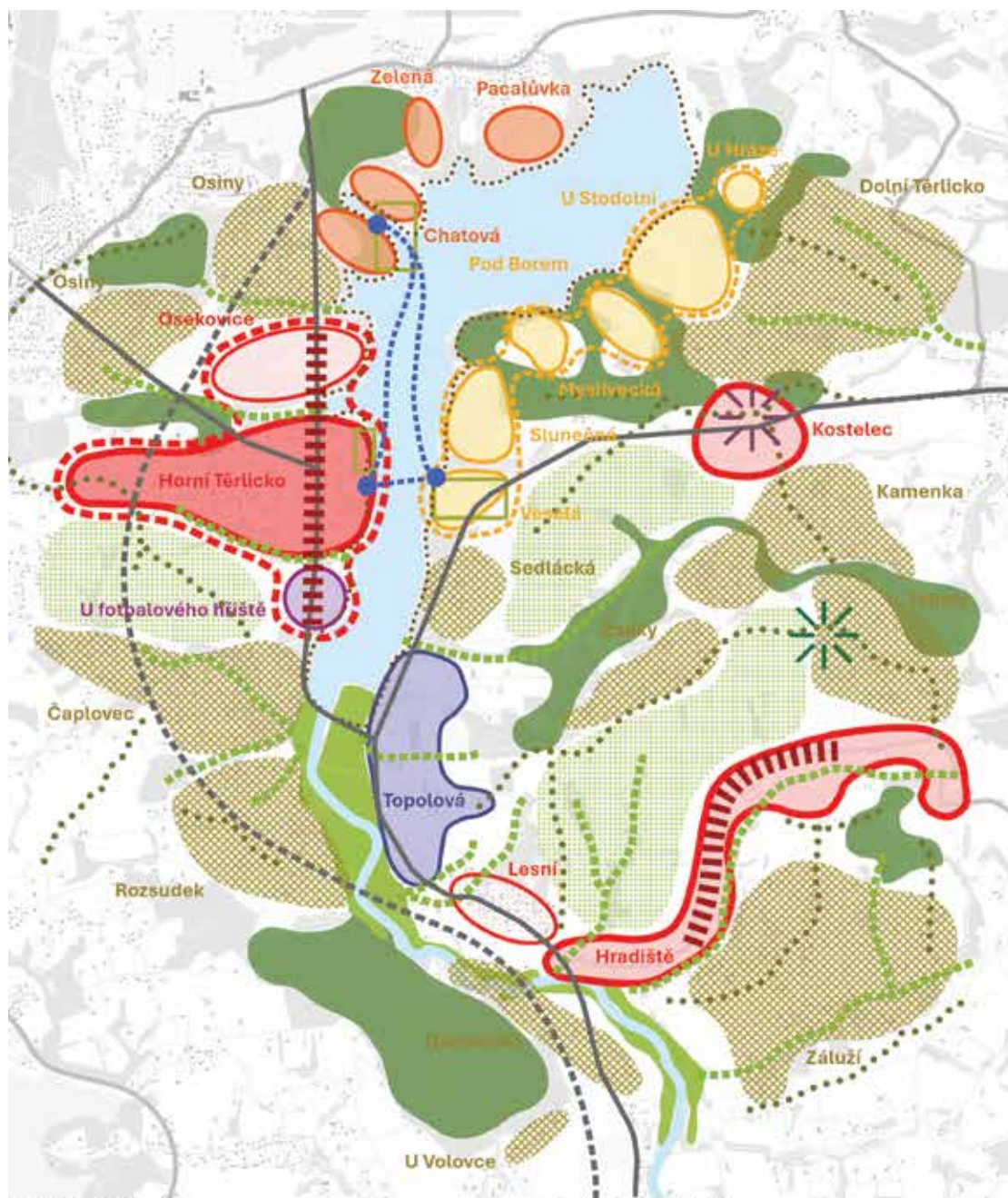
## B. ZÁKLADNÍ KONCEPCE ROZVOJE ÚZEMÍ OBCE

### B.1 Zásady základní koncepce rozvoje území obce Těrlicko

- § B01 Stanovují se **zásady základní koncepce rozvoje území obce Těrlicko** jako výchozí podklad pro rozhodování o změnách v území, graficky vyjádřené ve *Schématu č. 1 – Schéma základní koncepce rozvoje území obce Těrlicko* a textově vymezené v ustanoveních § B02 - § B36.
- § B02 Stanovuje se obec Těrlicko jako celek rozvíjet jako **primárně obytnou obec** komplexně vybavenou veškerým potřebným základním občanským vybavením v kapacitách odpovídajících počtu obyvatel obce a **se zvýšeným rekreačním významem** vázaným na vodní nádrž Těrlicko a harmonickou krajinu podhůří Beskyd.
- § B03 Rozvojem obytné funkce **nepodporovat suburbanizační trendy** v širším zázemí měst Ostravy, Havířova a dalších okolních významných pracovištních center osídlení a současně **neohrozit rekreační funkci obce Těrlicko** jako významného krajinného a rekreačního zázemí pro velká města v širším okolí.
- § B04 **Rozvoj obytné funkce** vždy doprovázet **rozvojem související veřejné infrastruktury**, a to v kapacitách odpovídajících nárůstu počtu obyvatel v daném území a v polohách zajišťujících optimální dostupnost ze souvisejících staveb pro bydlení.

#### B.1.1 Sídelní struktura

- § B05 Zachovat **stávající sídelní strukturu obce** sestávající z následujících prostorově artikulovaných sídel a několika segmentů krajiny s dochovanou rozptýlenou zástavbou slezského typu:
- hlavní obytné sídlo **Horní Těrlicko**, s přidruženým obytným sídlem **Osekovice** a přidruženým obslužně-komerčním sídlem **U fotbalového hřiště**;
  - vedlejší obytné sídlo **Hradiště**;
  - vedlejší obytné sídlo **Kostelec**;
  - odloučené kompaktnější obytně-produkční sídlo **Topolová**;
  - odloučené kompaktnější obytné sídlo **Lesní**;
  - odloučená kompaktnější obytně-rekreační sídla **Pacalůvka, Zelená a Chatová**;
  - rekreační osady **Veselá, Slunečná, Myslivecká, Pod Borem, U Stodolní a U Hráze**;
  - krajina s rozptýlenou zástavbou slezského typu.**
- § B06 **Nepřipustit** na území obce **zakládání nových sídel** či enkláv zástavby bez přímé vazby na stávající zástavbu.
- § B07 Návrhem rozvoje zástavby **nepřipustit srůstání zástavby** dnes prostorově oddělených sídel a nepřipustit tak propojování zástavby do nesourodých vzájemně propojených urbánních celků. Důsledně dbát na **zachování charakteristických nezastavěných cézur** v rozptýlené slezské zástavbě a pronikání volné krajiny skrz zástavbu.
- § B08 Jako **pilíře sídelní struktury a hlavní obslužná sídla** celé obce rozvíjet hlavní obytné sídlo Horní Těrlicko společně s vedlejšími obytnými sídly **Hradiště a Kostelec**. Tím zajistit rovnoměrné rozmístění obslužných sídel v rámci území obce na obou stranách údolí Stonávky a vodní nádrže Těrlicko a zajistit tak optimální podmínky dostupnosti základního občanského vybavení pro všechny obyvatele obce.
- § B09 Jako **jádro celé sídelní struktury obce** rozvíjet sídlo Horní Těrlicko spolu s přidruženým obytným sídlem Osekovice a přidruženým obslužně-komerčním sídlem **U fotbalového hřiště**, a přitom:
- tato tři prostorově oddělená sídla v maximální možné míře vzájemně integrovat a provázat pro chodce, cyklisty a další formy mikromobility;
  - jako hlavní integrační osu těchto tří sídel s koncentrací obslužných funkcí rozvíjet severojižní ulici **Těšínská – Závodní**;
  - obytnou funkci rozvíjet a přiměřeně intenzifikovat v Horním Těrlicku a Osekovicích;



**Sídelní struktura obce**

- jádro sídelní struktury obce
- hlavní obytné sídlo Horní Těrlíčko
- přidružené obytné sídlo Osekovice
- přidružené obslužně-komerční sídlo U fotbalového hřiště
- vedlejší obytné sídlo Hradiště
- vedlejší obytné sídlo Kostelec
- obytné-produkční sídlo příměstského charakteru
- obytné sídlo příměstského charakteru
- obytné-rekreační sídlo
- rekreační oblast pravého břehu vodní nádrže
- rekreační osada
- klastry hromadně rekreace
- obytná zástavba slezského typu rozptýlená v záhumenní krajině malého měřítka

**Krajinné zázemí sídel**

- lesy
- nezastavěná zemědělská krajina malého měřítka
- vodní nádrž Těrlíčko
- řeka Stonávka
- údolní niva Stonávky
- údolní nivy a údolí potoků
- významné krajinné horizonty
- významná krajinná dominanta Babí hora
- dominantna kostela sv. Vavřince

**Integrace sídel**

- hlavní integrační a obslužná osa
- hlavní sítnice
- plánovaná přeložka silnice I/11
- pěší prostupnost po obvodu vodní nádrže Těrlíčko
- lodní přívoz

## Územní plán Těrlicko | Návrh pro společné jednání a veřejné projednání

- d) v sídle U fotbalového hřiště nepodporovat další rozvoj bydlení a dále rozvíjet komerční a sportovní zázemí Horního Těrlicka i zbytku obce.
- § B10 V **pravobřežní části území obce Těrlicko** rozvíjet bydlení primárně v sídlech **Hradiště** a **Kostelec**. Stabilizací a dalším rozvojem občanského vybavení každodenní potřeby a parkových veřejných prostranství posilovat obslužnou funkci obou sídel, uspokojujících poptávku po občanském vybavení ze strany obyvatel celé pravobřežní části obce.
- § B11 Zástavbu sídla Hradiště rozvíjet v historicky dané lineární formě a **integrací zástavby sídla** posilovat koncentrací obslužných aktivit a pobytových veřejných prostranství, jakož i zlepšením podmínek pro pěší a cyklistický pohyb a mikromobilitu podél ulice Hradištská v úseku mezi Dolním Hradištěm a Horním Hradištěm.
- § B12 Dotvořit urbanistickou formu sídla **Kostelec koncentrickým obalováním areálu kostela sv. Vavřince zástavbou**.
- § B13 **Zachovat primárně obytný charakter** sídla **Lesní**, plošně ho dále nerozvíjet, jen dokončit jeho současnou urbanistickou strukturu vyplněním nezastavěných proluk okolo hlavní ulice Třanovická.
- § B14 Jako **primárně produkční zázemí** obce Těrlicko, s koncentrací výroby, služeb, administrativy a dalších ekonomických aktivit rozvíjet sídlo **Topolová**, přímo dopravně navázané na křížení hlavních silnic Těšínská a Třinecká. Bydlení dále plošně nerozvíjet nad rámec zastavění proluk v existující zástavbě.
- § B15 Sídla **Pacalůvka, Zelená a Chatová** považovat za **urbanisticky dokončená, s minimálním rozvojovým potenciálem**. Zachovat jejich obytný charakter s významným zastoupením enkláv individuální rekreace v chatách a areálů hromadné rekreace vázaných přímo na vodní nádrž Těrlicko. Nepřipustit další plošný rozvoj ani zásadní intenzifikaci těchto sídel.
- § B16 Rekreační osady **Veselá, Slunečná, Myslivecká, Pod Borem, U Stodolní a U Hráze** na pravém břehu vodní nádrže Těrlicko považovat za urbanisticky dokončené, zachovat jejich primárně rekreační charakter a nepřipouštět
- plošný rozvoj zástavby (s výjimkou dokončení několika zbylých urbanistických proluk);
  - významnější intenzifikaci zástavby;
  - konverzi stávajících chat na trvalé bydlení.
- § B17 Důsledně chránit dochovanou tradiční a místně charakteristickou **strukturu rozptýlené zástavby slezského typu**, tvořenou drobnými shluky chalup a osamocenými chalupami a usedlostmi posetými po svazích v záhumenní zemědělské krajině drobného měřítka, v lokalitách **Osiny, Čaplovec, Rozsudek, Třanovická, U Volovce, Záluží, Sedlácká, Zadky, Toboly, Kamenka a Dolní Těrlicko**. Nepřipouštět zde zahušťování zástavby, které by tuto rozptýlenou strukturu zástavby s dominantním uplatněním vzrostlých stromů na zahradách a segmentů volné otevřené krajiny mezi zástavbou jakkoli narušilo.
- § B18 Stanoví se nepřipouštět propojování tradiční rozptýlené zástavby slezského typu do souvislých ploch a nepřerušovaných linií zástavby. Důsledně dbát na zachování volných nezastavěných cézur volné krajiny mezi drobnými shluky zástavby či jednotlivými zastavěnými stavebními pozemky.
- § B19 **Hromadnou rekreaci a volnočasové aktivity** určené pro návštěvníky a turisty, jakož i pro každodenní rekreaci místních obyvatel, usměrnit na území obce Těrlicko do tří klastrů, maximálně veřejně přístupných a integrovaných do sítě veřejných prostranství obce:
- Horní Těrlicko (ve vazbě na ulici Promenádní);
  - Chatová (na koncích ulic Chatová a Zelená);
  - Veselá (okolo ulice U Hotelu);
- a tyto klastry vzájemně propojit lodním přívozem a zajistit pro ně dostatečné parkovací kapacity pro osobní automobily v přímé vazbě na hlavní silnice.

**B.1.2 Krajinné zázemí sídel**

- § B20 **Zachovat stávající charakter převážně otevřené zemědělsky využívané krajiny** s poměrně hustou mozaikou menších lesů, pastvin, luk a polí, členěnou remízou, zalesněnými zařízeními údolními potoků, a také rozptýlenou zástavbou slezského typu s chalupami a usedlostmi na velkých zahradách s vysokým

podílem vegetace a vzrostlých stromů, rozptýlenými po svazích na obou březích Stonávky a vodní nádrže Těrlicko.

- § B21 **Chránit před zastavěním segmenty nezastavěné zemědělské krajiny malého měřítka**, zachovat otevřenost těchto segmentů krajiny a členění krajiny do menších půdních bloků.
- § B22 **Chránit lesy** na území obce jako základ systému zelené infrastruktury a ekologické stability obce. To nevylučuje využití segmentů lesa, zejména těch vázaných na vodní nádrž Těrlicko a obytná sídla pro každodenní extenzivní rekreaci obyvatel.
- § B23 Zachovat převážně nezastavěný charakter **břehů a prudkých svahů okolo vodní nádrže Těrlicko**. Stávající zástavbu na březích vodní nádrže dále nerozšiřovat ani zásadně neintenzifikovat. To přitom nevylučuje extenzivní nepobytové a infrastrukturně nenáročné rekreační využití břehů vodní nádrže.
- § B24 Zajistit **veřejnou přístupnost a prostupnost břehů vodní nádrže Těrlicko** a umožnit jejich extenzivní využití pro každodenní rekreaci, a to zejména ve vazbě na klustry hromadné rekreace.
- § B25 Chránit **údolní nivy, prameniště a zaříznutá údolí a strže** všech vodních toků pro primárně hydrologické a ekostabilizační funkce krajiny a zamezit jakémukoli jejich zastavování, jakož i intenzivnímu hospodaření a obdobnému využití, které by hydrologickou a ekologickou funkci těchto území snižovalo.
- § B26 Chránit před zástavbou, orbou a jiným nevhodným využitím **nivu Stonávky**, jakož i **údolní nivy a strže všech dalších vodotečí** protékajících územím obce, rozvíjet a posilovat přitom zejména přírodní a hydrologické funkce těchto vodních toků a jejich okolí.
- § B27 Nepřipustit zastavování **významných krajinných horizontů** ani rozvoj zástavby na jejich hranách, a to s výjimkou vedlejšího obytného sídla Kostelec, kde je s ohledem na potenciál již částečně rozvinutého sídla navrženo urbanistické dotvoření sídla v kompaktní struktuře kolem kostela sv. Vavřince. Zachovat nezastavěné krajinné horizonty jako klíčové prvky členění krajinné scény
- § B28 **Chránit vizuální uplatnění krajinné dominanty Babí hory** v širším krajinném rámci a v dálkových pohledech, a to jako nezastavěného vrcholu.
- § B29 **Posilovat krajinné pěší a cyklistické vazby všech obytných sídel** na území obce na břehy vodní nádrže Těrlicko.
- § B30 Chránit dominantní vizuální uplatnění **kostela sv. Vavřince na Kostelci** v krajinné scéně a novou výstavbou či změnami využití v širším okolí kostela nepřipustit narušení tohoto dominantního vizuálního uplatnění.

### B.1.3 Integrace sídel

- § B31 **Integrovat vzájemně hlavní obytné sídlo Horní Těrlicko s vedlejšími obytnými sídly Hradiště a Kostelec** pro bezpečný pěší a cyklistický pohyb a pro ostatní způsoby mikromobility.
- § B32 Zajistit bezpečné **pěší a cyklistické propojení obytných sídel na území obce Těrlicko s obytnými sídly na území sousedních obcí**, a také s centrem Havířova a Českého Těšína, jako největších vyšších spádových a pracovištních center osídlení.
- § B33 Všechny tři klustry hromadné rekreace Horní Těrlicko, Chatová a Veselá propojit **lodním přívozem** a v místě přístavišť přívozu rozvinout potřebnou infrastrukturu zázemí přívozu, včetně vazeb na zařízení hromadné rekreace, na zastávky veřejné hromadné dopravy a na záchytná parkoviště automobilů.
- § B34 Zajistit veřejnou **pěší prostupnost po celém obvodu vodní nádrže Těrlicko**, podél jejího břehu.
- § B35 Trasu plánované **přeložky silnice I/11** v rámci koridoru CNZ.DS-01a, CNZ.DS-01b a CNZ.DS-01b po západním okraji správního území obce Těrlicko koncipovat tak, aby nová trasa silnice co nejméně narušila zástavbu i strukturu krajiny obce a aby byla zachována veškerá stávající prostupnost pro pěší a cyklistický pohyb.
- § B36 Výše stanovené základní zásady koncepce rozvoje území obce Těrlicko představují určující principy řešení Územního plánu Těrlicko; jeho ostatní ustanovení v kap. C až G musí být i v případě změny Územního plánu Těrlicko s těmito zásadami v souladu, jinak se nepoužijí.



# VYBRANÉ PASÁŽE Z ODŮVODNĚNÍ NÁVRHU NOVÉHO ÚZEMNÍHO PLÁNU

(kompletní znění dostupné na [www.terlicko.cz](http://www.terlicko.cz) v sekci územní plánování)

Územní plán je navržen na období příštích cca 15 let. Je zpracován v jednotném standardu územně plánovací dokumentace, na podkladě digitalizované katastrální mapy od ČÚZK, stav k 3.8.2025. Územní plán využívá všech dostupných prostředků a nástrojů, které přispějí k ochraně potenciálně dotčených hodnot.

Obec Těrlicko se dlouhodobě rozvíjí jako primárně obytná. Disponuje velmi příznivými podmínkami pro kvalitní bydlení a není důvod na tom do budoucna cokoli měnit. **Kvalitní podmínky pro bydlení v Těrlicku jsou jednoznačnou hodnotou, kterou je nutné chránit.** Obec Těrlicko se tím odlišuje od většiny okolních obcí a měst. Rozvoj bydlení má být doprovázený současným rozvojem základního občanského vybavení **přímo na území obce**, aby se z obce nestal **obytný satelit** z hlediska vybavenosti závislý na vyjížděce do okolních větších spádových center osídlení. Obec Těrlicko je dlouhodobě vyhledávána pro výstavbu rodinných domů obyvateli velkých průmyslových měst aglomerace. Těrlicko tak čelí typickým suburbanizačním tlakům, které vedou k nepřiměřenému zahušťování tradiční zástavby slezského typu a **postupné ztrátě identity obce**. Zároveň se **zvýšuje dopravní zátěž** individuální automobilovou dopravou.

Krajina obce Těrlicko je historicky utvářena soustavou vrchnostenských dvorů a na ně navázaných shluků domkářské zástavby v otevřené zemědělské krajině, obklopených rozptýlenou slezskou zástavbou zemědělských samot v pestré zemědělsko-lesní krajině drobného měřítka, protkanou hustou sítí hlubokých roklí. Rozmanitá mozaika menších luk, polí a remízů je jednou z nejvýznamnějších přírodních hodnot území obce. Platí základní územně plánovací premisa, že **na území se zvýšenými hodnotami je třeba současný stav přísněji chránit**, zatímco v území bez specifických hodnot je legitimní liberálnější režim.

Nejvyšší citlivost na poškození urbanistických a krajinářských hodnot obce Těrlicko má **tradiční rozptýlená zástavba slezského typu**. Historicky vzniklé enklávy jednotlivých domů či jejich menších shluků v členité krajině představují významnou urbanistickou a krajinářskou hodnotu. Tato urbanistická struktura je příčinou vzniku husté sítě cest v krajině propojující rozptýlené pozemky domů. Tato hustá síť cest byla ovšem v minulých letech zámkou pro nevhodné zahušťování rozptýlené zástavby. Podél takto rozvětvené sítě místních komunikací pochopitelně existuje takřka „nekonečné“ množství pozemků, které mohou odkazovat na blízkost obslužné komunikace, a tudíž aspirovat na zařazení do zastavitelné plochy.

Klíčovým tématem řešení územního plánu byla zásadní revize koncepce rozvoje obytné funkce území obce. **Kapacita území by měla odpovídat potřebám rozvoje.** Absolutní shoda není vyžadována, **není však možné akceptovat ani zásadní rozdíly obou hodnot.** Rozvoj obytné funkce obce Těrlicko by také neměl ohrozit udržitelný rozvoj území širší suburbánní oblasti Ostravy, tedy **neměl by nepřiměřeně odsávat obyvatele hlavních center osídlení** (Haviřova, Karviné, Ostravy).

Územní plán má vytvořit potenciál pro výstavbu nových bytů pro místní obyvatele a případně také pro vnější příchozí. **Primárně by měl řešit vnitřní potřebu místních obyvatel.** Míra uspokojení vnější poptávky je plně na zvážení politického vedení obce. V atraktivních obcích v zázemí velkých měst může být vnější poptávka setrvalá, nicméně **to neznamená, že je nutné těmto podnětům plně vyhovět.** Předchozí územní plán Těrlicko vymezoval plochy pro rozvoj bydlení s celkovou výměrou 157 ha, u nichž byla absolutní kapacita odhadnuta na cca 1.700 bytů, tedy s odhadem nárůstu počtu obyvatel přes 4.000 obyvatel. Nejenže takový rozvoj by již vyžadoval mnohem výraznější investice do rozvoje veřejné infrastruktury, **především by byl ale devastující** pro urbanistické prostředí a krajině zázemí obce. V krajinářsky nejhodnotnějších oblastech s rozptýlenou zástavbou slezského typu by docházelo k neúměrnému zahuštění zástavby, a tudíž k poškození krajinářských kvalit. Zároveň by došlo k neúměrnému zatížení extrémně rozsáhlé sítě místních komunikací, jejich parametry v okrajových polohách neodpovídají požadavkům větší zátěže, zvyšovaly by se náklady na její údržbu a zkapacitnění (rozšíření, výhybny, opravy zničených hran apod.).

Návrh nového územního plánu definuje celkovou potřebu nových bytů na období příštích 15 let v celkovém počtu **402 bytů**. Jedná se o součet vnitřní potřeby a vnější poptávky, přičemž vnější poptávka byla odvozena z období minulých 15 let a byla upravena o nárůst ve výši 1/3, tedy 33 %. Skutečná (redukováná) kapacita ploch vymezených v návrhu nového územního plánu pro rozvoj bydlení je v celkovém počtu **410 bytů**, přičemž se jedná o součet v zastavitelných plochách (365 bytů), v prolukách stabilizovaných ploch (21 bytů) a v nástavbách nebo přístavbách současných staveb (24 bytů). **Obě hodnoty jsou ve shodě**, kapacita mírně převyšuje potřebu rozvoje.

Nový územní plán Těrlicko tak radikálně redukuje rozsah ploch změn určených pro rozvoj bydlení, a to dokonce o 2/3 výměry dosud nevyužitých ploch pro rozvoj bydlení, vymezených v současně platném územním plánu. Předpokládaný zábor zemědělského půdního fondu plochami změn pro rozvoj bydlení je v novém územním plánu zmenšen ze 117 ha na pouhých 43 ha, redukce je tak téměř 75 ha.

Vzhledem k tomu, že **je nezbytné vyvažovat veřejné a soukromé zájmy v území, byla provedena multikriteriální analýza 433 ploch**. Každá plocha byla bodově ohodnocena dle jedenácti hodnotících kritérií. Tím bylo zajištěno, aby rozhodnutí o vyřazení, redukci či převzetí ploch pro rozvoj bydlení bylo učiněno spravedlivě, na základě maximálně objektivního, syste-

matického a transparentního hodnocení, při zohlednění potenciálního zásahu do práv vlastníků a jeho vyvážení vůči intenzitě zájmu na ochraně veřejných zájmů (zohlednění principu proporcionality). Tím byla zároveň vyloučena diskriminace a svévole u rozhodnutí nad jednotlivými plochami.

Plošný rozvoj znamenající velké zábory volné krajiny nový územní plán v zásadě neumožňuje. Řešení územního plánu nepřipouští žádné záměry, jejichž realizace a uskutečnění by mohly zhoršit stav území a narušit hodnoty území.

Územní plán vymezuje zastavitelné plochy tak, aby docházelo k co **nejhospodárnějšímu využití území obce**. Návrh rozvoje maximálně podporuje kompaktnost sídel na území obce a minimalizuje tím vyvolané náklady do rozvoje nové veřejné infrastruktury. Dominantní rozvoj obytné funkce doplňuje odpovídajícím návrhem ploch občanského vybavení a veřejných prostranství, tedy těch funkcí, které podmiňují kvalitu obytného prostředí a rekreačního zázemí. Platný územní plán prakticky žádné plochy přímo určené pro rozvoj občanského vybavení nevymezuje, což nový územní plán napravuje.

Ke změně sídelní struktury obce Těrlicko není žádný důvod, v území nejsou identifikovány žádné konkrétní potřeby ani záměry na rozvoj zástavby, které by nebylo možné uspokojit v současných sídlech, resp. v přímé vazbě na ně. Cílem ustanovení je vedle ochrany volné krajiny také ochrana veřejných rozpočtů a minimalizace nákladů na realizaci a zejména údržbu systémů vyvolané veřejné infrastruktury.

Územní plán posiluje význam dvou vedlejších obytných sídel Hradiště a Kostelec. Ráz krajiny Hradiště dosavadní zásahy až na výjimky (např. ulice Polní) doposud zásadním způsobem nepoškodily. Je však třeba **nepokračovat v nevhodných trendech** – zahušťování zástavby samot ve svazích a periferních polohách až do formy lineárních sídel.

**Urbanistická kompozice Kostelce** (viz. strana 12 Zpravodaje) je nastavena tak, aby bylo dotvoření sídla provedeno harmonicky s okolní členitou krajinou, zachovávající venkovský charakter sídla s vysokým zastoupením doprovodné zeleně, citlivě reagující na terén a citlivě zohledňující dálkové pohledy na kostel sv. Vavřínce. Není žádoucí, aby zde byla vytvořena pravidelná, rastrová struktura zástavby. Také nekoordinovaná architektonická podoba jednotlivých staveb by mohla mít pro tento obraz silně negativní dopady.

Přiměřeně dochovaná původní tradiční struktura rozptýlené zástavby slezského typu je vzácným dokladem původní struktury zástavby obce, která je v řadě částí území obce již narušena novodobým rozvojem zástavby. O to víc je nutné dbát na ochranu dochované struktury zástavby. Rozvoj zástavby v rozptýlené zástavbě venkovského charakteru je novým územním plánem **zásadně omezen**, resp. téměř vyloučen. Právě v těchto částech území byla provedena nejrazantnější redukce ploch pro

rozvoj bydlení i rekreace, zároveň zde byly stanoveny nejpřísnější regulativy ploch bydlení venkovského – rozptýleného, které v maximální míře zajišťují ochranu krajinného rázu, krajinářských, urbanistických a kulturních hodnot tohoto území. Územní plán tak neumožňuje ani zásadní navýšení generované dopravy, a tedy zvýšení objemu automobilové dopravy na místních komunikacích v rozptýlené zástavbě.

Územní plán respektuje právo vlastníků chat tyto chaty dále užívat ve stejném režimu. Vzhledem ke strategickému záměru obce utlumit tempo rozvoje obytné funkce obce ale **není žádoucí, aby byly rekreační kolonie plošně přeměněny na obytná území**. Vedle strategického hlediska hraje roli i charakter těchto sídel, kde je zpravidla provedená parcelace na malé pozemky, které jsou obslouženy kapacitně nevyhovujícími komunikacemi.

Obyvatelům obce musí být zajištěna optimální dostupnost veřejných infrastruktur, zejména pak občanského vybavení každodenní potřeby, jako je mateřská škola, základní škola, obchod s potravinami, komunitní a kulturní vyžití, ambulantní zdravotní péče atp.

Je logicky žádoucí, aby veškeré systémy technické infrastruktury byly rozvíjeny souběžně s rozvojem zástavby. A pokud nebudou zajištěny kapacity kteréhokoliv z potřebných systémů pro danou zastavitelnou nebo transformační plochu, nebude přípustné její využití.

Základní koncepce jasně deklaruje, že rozvoj území obce musí reflektovat fakt, že vodní nádrž a její nejbližší okolí jsou vyhledávaným cílem vodní turistiky pro obyvatele okolních měst a obcí. Jednoznačným zájmem obce Těrlicko je usměrnit rekreační aktivity okolo vodní nádrže do vybraných míst, která budou dobře dostupná, odpovídajícím způsobem vybavená a uspokojí nároky návštěvníků po ubytování, sportovním a volnočasovém vyžití a parkování, aniž by docházelo k narušení pohody bydlení místních obyvatel.



Jedním z cílů koncepce dopravní infrastruktury je eliminovat dlouhodobé problémy s parkováním automobilů návštěvníků vodní nádrže Těrlicko. Vzhledem k nedostatku kapacit pro veřejné parkování v okolí vodní nádrže dochází zejména v letní sezóně, kdy se k vodní nádrži sjíždějí návštěvníci ze širšího okolí obce Těrlicko, k nevhodnému a často i nelegálnímu parkování automobilů v ulicích směřujících od hlavních příjezdových silnic k vodní nádrži, přičemž parkující automobily zatěžují obytnou a rekreační zástavbu, zhoršují průjezdnost ulic a narušují tak bezpečnost silničního provozu. Při zpracování územního plánu byly vyhodnoceny potenciální místa pro vznik kapacitnějších parkovacích ploch s přímou návazností na rekreační oblast vodní nádrže Těrlicko.

Koeficient ekologické stability (KES) území obce Těrlicko je dlouhodobě na hodnotě 1,06, tedy na spodní hranici druhé nejlepší kategorie z pěti (jedná se o kategorii **vcelku vyvážené krajiny**). Příznivá hodnota KES je tedy jednoznačně hodnotou krajiny obce, kterou je třeba chránit.

Zvláštní důraz je kladen na **posilování ekologické stability krajiny**. Územní plán s tímto cílem důsledně chrání všechny přírodní a přírodě blízké prvky. Nad rámec územního systému ekologické stability (ÚSES) vymezuje další nové plochy krajinné zeleně a doplňuje síť cest v krajině s doprovodnými alejemi či stromořadími s cílem **zásadně zlepšit prostupnost volné krajiny obce pro pěší a cyklistický pohyb**. Pro obnovu jsou vymezeny primárně historické cesty doložené v historických mapách z první poloviny 19. století, které zanikly zejména v důsledku kolektivizace zemědělství a scelování zemědělské půdy do velkých bloků (zpravidla byly rozorány). Aleje či stromořadí mají významnou protierozní funkci a díky kořenovému systému stromů mají rovněž zásadní význam pro zadržování vody v krajině. V neposlední řadě jsou také v krajině Těrlicka nástrojem pro zlepšení podmínek pro přirozenou orientaci v prostoru. Problematikou prostupnosti volné krajiny obce se totiž platný územní plán prakticky vůbec nezabýval a nový územní plán tento historický deficit napravuje.

Krajina obce Těrlicko je specifická množstvím krátkých bočních přítoků říčky Stonávky, které jsou významnými krajinnými prvky území obce Těrlicko. Nivy vodních toků mají zcela nezastupitelný hydrologický význam, jedná se totiž o plochy, kde se kumuluje podzemní voda. Nivy vodních toků jsou tvořené půdami, které mají schopnost zadržovat velké množství srážkové vody a fungují tak jako pomyslná „houba“, která vodu nasává a drží. Mají však také význam estetický a ekostabilizační, územní plán Těrlicko proto tyto nivy chrání před zastavěním.

Vodní eroze vyvolává škody jak formou znečištění koryt a vody v potocích splavenou hnojenou půdou, tak i následným odnosem splavenin po proudu do vodní nádrže Těrlicko (průměrná vypočtená roční ztráta na orné půdě přesahuje u některých pozemků hodnotu 5t/ha). Územní plán disponuje pouze dvěma nástroji ochrany půdy proti vodní erozi: návrhem změny kultur a vymezením ploch či koridorů pro realizaci technických opatření pro přerušení povrchového odtoku dřívě, než získá dostatečnou energii k odnosu půdy. Hospodáři v Těrlicku již velkou část erozí zvláště ohrožené krajiny obhospodařují kulturami, které jsou proti vodní erozi odolnější. Územní plán proto navrhuje výhradně technická protierozní opatření.

Z důvodu ochrany vody v přehradní nádrži Těrlicko před přínosem živin z vyčištěných odpadních vod územní plán stanovuje využít plochu zazemněné části původního zálivu u čističky odpadních vod k **vybudování zařízení pro dočištění vyčištěných vod** pomocí přírodě blízkých procesů, např. zemních filtrů s vegetačním pokryvem, mokřadů s řízenou úrovní hladiny nebo přírodě blízkých stabilizačních nádrží.

Obec Těrlicko má poměrně nízký podíl lesů z celkové rozlohy obce (jen cca 19 %). Proto je žádoucí **lesy důsledně chránit a minimalizovat jejich zábory**. U sídel sousedících s lesními enklávami je požadováno zachování odstupu staveb od hranice lesa. To je žádoucí především kvůli ochraně majetku a osob před pádem stromů či větví, ale vzájemný odstup zároveň chrání samotný les, jeho ekologické funkce a podmínky pro růst stromů.



# VYROVNÁNO NA 1 : 1, ČEKÁ NÁS PRODLOUŽENÍ! CO NOVÉHO S OBCHVATEM (PŘELOŽKOU SILNICE I/11)?



K 19. dubnu loňského roku bylo díky Vám doručeno na Krajský úřad Moravskoslezského kraje neuvěřitelných 1.622 nesouhlasných vyjádření občanů, organizací a orgánů v rámci posuzování vlivu stavby na životní prostředí (proces EIA). Od té doby hledal Krajský úřad zpracovatele posudku podle ustanovení § 9 příslušného zákona EIA. Teprve dne 11. listopadu 2025 byla podepsána smlouva mezi objednatelem – Moravskoslezským krajem, a zhotovitelem – Mgr. Pavlem Bauerem z Liberce. Zákonná lhůta pro zpracování posudku je 60 dnů od doručení dokumentace zhotoviteli, což se údajně stalo až po dvou měsících – dne 9. ledna 2026. Šedesátidenní lhůta pro zpracování posudku tak měla vypršet 10. března, ve složitých případech (což náš případ asi bude) může být dohodou smluvních stran prodloužena o dalších 20 dnů, což vycházelo do 30. března 2026. Co všechno musí dle zákona posudek obsahovat:

- posouzení dokumentace;
- posouzení technického řešení pokud jde o znečišťování životního prostředí;
- posouzení navržených opatření k prevenci, vyloučení, snížení, popřípadě kompenzaci nepříznivých vlivů na životní prostředí a veřejné zdraví a k jejich monitorování;
- **vypořádání všech obdržených vyjádření;**
- celkové posouzení akceptovatelnosti záměru z hlediska vlivů na životní prostředí a veřejné zdraví;
- návrh stanoviska z hlediska posouzení vlivů na životní prostředí.

Kromě toho se pan Mgr. Pavel Bauer musí také účastnit veřejného projednání dle § 17 příslušného zákona. Informaci o veřejném projednání musí Krajský úřad zaslat obci minimálně 5 pracovních dnů před jeho konáním. V záležitosti veřejného projednání už však Moravskoslezský kraj porušil ustanovení § 17 odst. (2) zákona, jelikož ten ukládá „aby se nařízené veřejné projednání konalo nejpozději do 30 dnů po uplynutí lhůty pro vyjádření k dokumentaci“, což bylo v našem případě do 19.5.2025. Nestalo se.

Pan Mgr. Pavel Bauer už v minulosti řadu posudků zpracoval. Co se týče dopravních staveb, byl to posudek přeložky silnice I/57 Valašské Meziříčí – Jarcová v květnu 2014 nebo obchvat I/15 Stvolínky v květnu 2022. Zpracovatel posudku může vydat buď souhlasné nebo nesouhlasné stanovisko, vždy řádně odůvodněné. Souhlasné stanovisko přitom bývá obvykle doplněno řadou realizačních podmínek. Nesouhlasné stanovisko už pan Mgr. Pavel Bauer také vydal, a to v případě „Větrné elektrárny Oderské Vrchy – Veselí“.

Posudku ani veřejného projednání se však asi hned tak nedočkáme, jelikož pan Mgr. Pavel Bauer využil svého zákonného práva a dne 14. února 2026 podal Krajskému úřadu **Návrh na vrácení dokumentace EIA k dopracování**. Následně dne

18. února 2026 „Krajský úřad konstatuje, že s ohledem na vyjádření obdržena v rámci procesu posuzování vlivů na životní prostředí, požadavky poskytnuté zpracovatelem posudku k předložené dokumentaci, vyhodnocení dosud předložených podkladů a informací v nich uvedených, **se krajský úřad rozhodl, v souladu s ustanovením § 8 odst. 5 zákona o posuzování vlivů na životní prostředí, dokumentaci EIA záměru I/11 Havířov-Třanovice vrátit oznamovateli (Ředitelství silnic a dálnic) k přepracování**“.

V prosinci roku 2021 nás všechny (až na pár zasvěcených jedinců) překvapila Centrální komise Ministerstva dopravy schválením záměru projektu. Nyní – po čtyřech letech (!) – je i díky Vaší aktivní účasti řečeno sportovní mlouvou „srovnáno“ a **dokumentace, za kterou Ředitelství silnic a dálnic zaplatilo 6,3 mil. Kč, je vrácena k přepracování**. Jak dlouhé prodloužení bude nevíme, zákon však na doplnění nebo přepracování dokumentace stanoví lhůtu 3 let. Samotné ŘSD „*předběžně očekává posun přípravy přibližně o rok*“.

Co se lze dočíst v Návrhu Mgr. Pavla Bauera na vrácení dokumentace? Mimo jiné toto:

- 1) Dokumentace v předložené podobě neposkytuje v některých podstatných částech dostatečný a ověřitelný podklad pro vyhodnocení vlivů záměru a pro zpracování návrhu stanoviska.**
- 2) Vyhodnocení vlivů dopravy na ovzduší, hlukovou situaci a veřejné zdraví nedokládá dostatečně změny v území mezi stavem před realizací podél stávající silnice I/11 a po realizaci záměru (obchvatu). V takto komplikovaném území je podrobné posouzení a vzájemné porovnání uvedených stavů z hlediska změn ve velikosti ovlivněné populace podstatné.**
- 3) Je třeba konkretizovat tvrzení o současných „významných negativních jevech jako je zátěž životního prostředí“ a „vysoká nehodovost“ a doložit je relevantními údaji. Následně je třeba provést srovnání s předpokládaným stavem po realizaci záměru. Dokumentace deklaruje vymístění tranzitní dopravy, snížení nehodovosti a zvýšení plynulosti, avšak tyto přínosy nejsou dostatečně doloženy ani kvantifikovány.**

A to je přesně to, po čem voláme už od začátku, od našeho prvního vyjádření k oznámení záměru v prosinci 2022. Závěry zjišťovacího řízení však nebyly plně respektovány, byly v řadě případů bagatelizovány, a nyní na naše slova došlo. Jak je možné, že dokumentace, za kterou sdružení osmi firem inkasovalo 6,3 mil. Kč, má takto závažné nedostatky? Smlouva těchto firem s ŘSD ze dne 7.10.2023 neobsahuje žádné ustanovení o vadách nebo reklamaci, a tak bude zajímavé sledovat, kdo a za kolik teď bude nedostatky odstraňovat.

Už dva dny po vrácení dokumentace, 20. února 2026, přispěchalo ŘSD s informační zprávou, že „*jde o běžný krok a není to nic mimořádného*“. Ano, je pravdou, že se to stalo i u jiných dopravních projektů (u obchvatu České Třebové dokonce dvakrát), jde však také o to, jak závažné nedostatky byly příčinou vrácení dokumentace. Také si ŘSD okamžitě pospíšilo s prohlášením, že „*po doplnění bude region o krok blíže zklidnění dopravy*“. Na základě čeho tak soudí, když ve výše uvedeném odstavci 3) Mgr. Pavel Bauer hovoří o tom, že „*přínosy nejsou dostatečně doloženy ani kvantifikovány*“. Dál si tedy budeme za peníze daňových poplatníků, za peníze nás všech, něco nalhávat?

Co nás tedy čeká dál? ŘSD k tomu sděluje: „*Ve spolupráci se zpracovatelem dokumentace připravíme doplnění v rozsahu stanoveném úřadem a zároveň transparentně popíšeme, jak byly jednotlivé připomínky zohledněny. Po předložení doplněné dokumentace bude proces pokračovat posouzením, veřejným projednáním a následným vydáním stanoviska*“. Prodloužení tedy rozhodně nebude krátké, ŘSD nyní počítá s ukončením procesu EIA až v roce 2027.

A na závěr ještě jedna velice důležitá věc. Zohlednění připomínek obcí, orgánů a občanů povede k dalšímu nevyhnutelnému zvýšení rozpočtových nákladů projektu, který už při schválení 21.12. 2021 v Centrální komisi Ministerstva dopravy dosahoval částky 12,4 mld. Kč. Od té doby oficiální inflace přidala dalších nejméně 30 %, takže jsme na částce **minimálně 16 mld. Kč** (bez DPH). Ve svých aktualizovaných informačních letácích z února 2026, dostupných na [www.rsd.cz](http://www.rsd.cz), je však stále uváděna částka pouze 8,2 mld. Kč, tedy poloviční. Proč se občanům stále lže, proč se neříká pravda? Proč kromě procesu EIA není zadáno **nové ekonomické hodnocení stavby**? Bojí se někdo výsledku?

Ing. Stanislav Recmaník,  
místostarosta



Letošní zimu patřil ještě koridor pro obchvat osmi jelenům a šesti laním. A dál?



# TĚRLICKÉ ZIMNÍ HRY OBRAZEM





# CENY STOČNÉHO V ROCE 2026 NA NOVÉ KANALIZACI KONTROLY VODOPRÁVNÍHO ÚŘADU U NENAPOJENÝCH

Začátkem roku 2025 vystřelily ceny stočného na nové kanalizaci na částku 96,43 Kč/m<sup>3</sup>. Výše stočného je totiž odvislá od objemu odpadní vody, a ten byl v roce 2024 zoufale malý – pouhých 5.026 m<sup>3</sup> z napojených 55 přípojek. Nyní jsme o rok dál a situace není o moc veselejší – z celkového počtu 144 přípojek je napojených aktuálně 69, což stále není ani polovina. I to ale stačilo, aby cena stočného pro rok 2026 klesla na 83,08 Kč/m<sup>3</sup>, tedy o téměř 14 Kč/m<sup>3</sup>. Poděkování patří všem zodpovědným občanům, kteří se napojili hned v prvním roce 2024 nebo těm, kteří to udělali alespoň v loňském roce. Naprosto nepochopitelné a nezodpovědné je však jednání těch, kteří za ohromné obecní a státní peníze (1,257 mil. Kč na jednu přípojku) mají přivedenou kanalizaci až k hranici pozemku, a přesto nejsou ochotní udělat poslední krok a svou nemovitost na veřejnou kanalizaci s veřejnou čističkou odpadních vod napojit. Navíc je to jednání sobecké, neboť jejich zodpovědní a napojení sousedé doplácí zvýšeným stočným právě na ně, na nenapojené. Zřejmě ale mají způsob likvidace odpadních vod i všechny požadované doklady v pořádku, aby kontrolám z vodoprávního úřadu Havířov vše podle § 38 odst. 6 vodního zákona doložili. Určitě mají za poslední dva roky k dispozici faktury, stvrzenky nebo dodací listy od oprávněné firmy s živnostenským oprávněním pro tuto činnost, které jasně uvádějí, kolik a kam bylo vyvezeno. Množství vyvezené odpadní vody určitě odpovídá množství odebrané pitné vody dle vodoměru a pokuta až 20.000 Kč jim v tomto případě nehrozí. Pokud by se prokázalo, že jímka je vypouštěna do podzemních/povrchových vod nelegálně, může být pokuta ještě výrazně vyšší. Také majitelé domovních ČOV zcela určitě mají v pořádku protokoly o zkouškách a pravidelném servisu domovní ČOV. Kontroly se totiž budou týkat všech majitelů nemovitostí s bezodtokovou jímku (žumpou), septikem nebo domovní ČOV, kteří nemají splašky svedeny do veřejné kanalizace a tuto možnost mají.



Ing. Stanislav Recmanik, místostarosta

## POVINNÉ OČKOVÁNÍ PSŮ PROTI VZTEKLINĚ

Dle zákona č. 166/1999 Sb., o veterinární péči a o změně některých souvisejících zákonů (veterinární zákon), ve znění pozdějších předpisů a po určení veterinárních podmínek, bude v zájmu ochrany území ČR provedeno očkování psů proti vzteklině. Chovatel je dle § 4 odst. 1 písm. f) veterinárního zákona povinen zajistit, aby byli psi, jakož i lišky a jezevci držení v zajetí ve stáří od 3 do 6 měsíců platně očkováni proti vzteklině a poté během doby účinnosti předchozí použité očkovací látky přeočkováni, uchovávat doklad o očkování po dobu platnosti očkování a na požádání jej předložit úřednímu veterinárnímu lékaři.



Majitelé psů mohou svá zvířata přivést k očkování na následující svodné místo:

**ve středu dne 3. 6. 2026**

**09.00 – 10.00 hod. v Horním Těrlicku ul. Přehradní u č. p. 371/11 (Hasičská zbrojnice)**

**Upozorňujeme chovatele, že očkování proti vzteklině je povinné!**

Chovatelé jsou povinni předložit u psů očkovací průkaz a zajistit dospělou osobu k patřičné fixaci zvířete s použitím náhubku.

**Za očkování bude vybírán poplatek ve výši 200,- Kč.**

**Náhradní očkování** proti vzteklině bude provedeno v sobotu **20. 6. 2026** v době od 15.00 – 15.45 hod. na nádvoří hasičské zbrojnice v Horním Těrlicku. Zde bude prováděno i očkování proti dalším onemocněním dle přání majitele a dále budou k dispozici odčervovací tablety.

Ing. Michaela Sýkorová  
Životní prostředí, doprava a silniční správní úřad

# Blahopřání

**V měsíci listopadu, prosinci 2025 a lednu 2026 se dožili  
70, 75, 80, 85, 90 a více let tito jubilanti:**

Bělovská Růžena	Machalová Anežka	Schwangmeier Jan
Bojková Lenka	Mališková Věra	Smelik Bohumil
Farniková Barbara	Martinek Miroslav	Smoradová Dana
Ferlík Vladimír	Morawiecová Marta	Sodzawiczná Antonie
Galezioková Vanda	Mrózková Žofie	Studník Jiří
Gojová Dagmar	Neciuková Jarmila	Swiderová Gertruda
Hrouzková Helena	Papuga Miroslav	Szczotková Jiřina
Ilek Karel	Parzyk Josef	Szewieczková Alena
Jurošová Věra	Parzyk Tadeáš	Šiřinová Edita
Kalinová Olga	Pilch Tadeusz	Štirbová Anna
Kiková Růžena	Pončová Drahoslava	Tomica Erich
Koběřský Eduard	Potyková Marta	Trzyniecki Miroslav
Kobierská Daniela	Prochasková Lidie	Trzyniecki Vladimír
Konešová Marie	Przeczková Jana	Vajdová Šárka
Kopiecová Helena	Przeczková Jarmila	Valeček Rafael
Kosiec Bronislav	Przybylová Lenka	Valica Milouš
Kožušník Karel	Přeček Pavel	Váňová Naděžda
Krátký Josef	Putek Jaroslav	Vašková Alena
Krpel Zdeněk	Putková Milada	Vlachopulos Vasilis
Kubíková Lydie	Scheibingerová Jaroslava	Walek Gustav
Loudová Marie		

Všem jubilantům přejeme, aby se ještě dlouho těšili ze života v kruhu blízkých, měli pevné zdraví, dobrou náladu a byli spokojeni.

## SENIOR TAXI STÁLE OBLÍBĚNĚJŠÍ

Moc nás těší, že nová podoba služby Senior Taxi je v Těrlicku stále populárnější a její využití těrlickými seniory neustále roste. Za loňský rok 2025 bylo realizováno celkem 1.419 jízd, což je v průměru 6 jízd každý pracovní den. Bylo najeto téměř 17 tisíc kilometrů. Průměrná cena jedné jízdy byla 300,- Kč, z čehož naši senioři uhradili v průměru 86,- Kč, tedy 29 % a obec 214,- Kč, tedy 71 %. Vychází tak naše vstupní předpoklady, že obec bude platit dvě třetiny a uživatelé jednu třetinu ceny. Senioři si pochvalují především cesty do Fakultní nemocnice v Ostravě-Porubě, která kvůli své odlehlosti od Těrlicka je pro některé starší těrlické občany téměř nedosažitelná. Moc děkujeme panu Radku Horosovi, že průběžně a rychle reaguje na všechny naše potřeby a podněty.



Ing. Stanislav Recmaník, místostarosta

## POTŘEBA SOCIÁLNÍCH SLUŽEB NA ÚZEMÍ OBCE

Vážení spoluobčané,

rádi bychom Vám zajistili kvalitní sociální služby na území obce Těrlicko podle Vašich potřeb. S tím souvisí rovněž nutnost Vaše potřeby znát. Pro Vaš přehled Vám tedy přinášíme základní informace o nabídce sociálních služeb, které jsou běžně dostupné.

Základní službou je **sociální poradenství**, které Vám poskytne informace a rady v oblasti sociálních dávek, práv a postupů. Pomáhá seniorům a jejich rodinám řešit složité situace a orientovat se v systému sociální péče. Těto služby můžete využít zdarma na obecním úřadě.

V rámci **terénních služeb** (pomoci v domácnosti) můžete využít **pečovatelské služby**, kdy pracovníci docházejí za seniory domů, pomáhají s osobní hygienou, domácností, stravováním a zprostředkovávají kontakt se společností (služba je poskytována v průběhu dne od 7 do 15 hodin). Pokud potřebujete individuální podporu podle potřeb, včetně doprovodu, nákupů nebo pomoci při úkonech běžného života, můžete si sjednat osobní asistenci (časový rozsah závisí na klientovi a jeho potřebách).

Využít můžete také **ambulantních služeb**, kam patří např. **denní stacionáře**, které klientům poskytují denní pobytové služby s bohatým programem (aktivizace, koníčky, sociální interakce). Jsou vhodné pro seniory, kteří potřebují dohled jen během dne. Těchto služeb mohou využívat také osoby mladšího věku, dostupné jsou stacionáře pro děti, dospívající, ale i ostatní dospělé osoby.

Pokud potřebujete Vy nebo někdo z Vašich blízkých nepřetržitou podporu, pak můžete zvolit **pobytovou službu**, kam patří **domovy pro seniory** nabízející trvalý pobyt, ubytování, stravu, péči o vlastní osobu, hygienu a aktivizační programy. **Domovy se zvláštním režimem** jsou určeny



pro osoby s demencí, Alzheimerovou chorobou nebo s různými druhy závislostí, s přizpůsobeným prostředím a profesionální podporou. **Chráněné bydlení** je skupinové nebo samostatné bydlení s podporou podle potřeb seniorů s chronickými onemocněními nebo demencí. Podporu a pomoc pečujícím osobám pomohou zajistit **odlehčovací služby**, kdy se jedná o krátkodobý pobyt v domově pro umožnění odpočinku pro pečující osobu.

Pokud senior nebo osoba vyžadující péči zůstává v domácím prostředí a potřebují mimo pečovatelské služby také služby zdravotního charakteru, pak lze využít **domácí zdravotní péči**, kdy zdravotnický personál dochází za seniory domů, poskytuje lékařskou péči (např. ošetřování ran, infuze, sledování stavu). Těchto služeb využívají často osoby po propuštění z nemocnice.

Ke specializovaným zdravotnickým službám patří služby mobilního hospice, které využívají klienti napříč věkovým spektrem, kteří prožívají např. terminální stadium choroby

**Mobilní hospic** poskytuje komplexní péči nevléčitelně nemocným pacientům s paliativní podporou přímo v jejich domově. Nabízí **integrovanou péči nejen o pacienta, ale i jeho rodinu**, zaměřenou na kvalitu života v terminálních stádiích nemoci, v domácím prostředí a s ohledem na lidskou důstojnost a podporu v těžkých chvílích. Primárně poskytují lékařskou a ošetrovatelskou péči zaměřenou na tlumení bolesti a symptomů a ošetrovatelský dohled, **pořadovost 24/7** formou výjezdů i telefonické dostupnosti specialistů. Důležitou součástí služby je také **psychologická a sociální podpora** pro pacienta i jeho rodinu, včetně pomoci s praktickou péčí, souborem emocí a truchlením. V souvislosti s nemocným pacientem se věnují **poradenské a podpůrné péči pozůstalým**, včetně psychologického doprovodu či duchovní služby.

Se všemi službami Vám můžeme pomoci, stačí nás kontaktovat na tel. čísle **556 205 757** nebo **733 640 729**, případně e-mailem: [sarka.galacova@terlicko.cz](mailto:sarka.galacova@terlicko.cz)

V rámci základního sociálního poradenství Vám pomůžeme vyhledat druh služby podle Vašich aktuálních potřeb, zkontaktujeme Vás s kvalitními poskytovateli služeb. Porádíme Vám při vyřizování žádostí o dávky státní sociální podpory na Úřadu práce.

**Dejte nám vědět o svých potřebách!**

Mgr. Šárka Galačová

## EVIDENCE OBYVATEL ZA ROK 2025

K poslednímu prosincovému dni roku 2025 dosáhl počet obyvatel obce Těrlicko na číslo 4.945 obyvatel, z toho 2.528 žen a 2.417 mužů. Potěšitelné je, že se narodilo 37 dětí (což vzhledem k dramatickému poklesu porodnosti v České republice vůbec není špatné číslo), z toho 22 chlapců a 15 dívek. Zemřelo pouze 41 občanů, což je nejméně za posledních šest let, a tak je poměr mezi nově narozenými a těmi, co nás opustili, velice příznivý. K trvalému pobytu se nově přihlásilo v Těrlicku 174 osob, odhlásilo se naopak 165 osob.

Ing. Jarmila Stallmachová

# NOVÁ PRAVIDLA ZACHÁZENÍ S PYROTECHNICKÝMI VÝROBKY

Zastupitelstvo obce schválilo dne 10. prosince 2025 novou Obecně závaznou vyhláškou o regulaci zacházení s pyrotechnickými výrobky. Bylo to nezbytné, jelikož s účinností od 1. prosince 2025 začala platit novela zákona č. 206/2015 Sb. o pyrotechnice. Co tato nová pravidla znamenají v praxi:

- 1/ Předmětem vyhlášky je stanovení zákazu zacházení s pyrotechnickými výrobky, pokud jde o jejich odpalování a dále jejich užívání k provádění ohňostrojevých prací nebo ohňostrojů.
- 2/ Vyhláška se vztahuje na **zábavní pyrotechniku zařazenou do kategorie F2, F3 a F4** dle § 4 zákona o pyrotechnice.
- 3/ Použití výše uvedené pyrotechniky se **zakazuje na celém území obce**, a to v průběhu celého roku kromě 31. prosince a 1. ledna, kdy zákaz neplatí.
- 4/ Ani o silvestru však nelze dle novely zákona o pyrotechnice odpalovat zábavní pyrotechniku v takzvaných ochranných pásmech, což je okolí 250 metrů od nemocnic, domovů pro seniory, domovů se zvláštním režimem, hospodářských areálů chovu zvířat a v jiných citlivých místech, mezi která patří také **chráněné území do 50 metrů od přehrad, hrází a vodních nádrží**.
- 5/ Vyhláška se nevztahuje na zábavní pyrotechniku nejnižší kategorie F1 (prskavky, práskací kuličky, bouchací provázky, bengálské pochodně, dortové fontány a podobně). Většinou jsou to výrobky, které je možné použít na omezených plochách nebo v uzavřených prostorách a jsou prodejné od 15 let.
- 6/ Za odpálení pyrotechniky v ochranném pásmu, nebo v době a místech, kdy a kde to místní vyhláška zakazuje, hrozí pokuta ve správním řízení až **100.000 Kč** pro fyzické osoby a až do výše **1.000.000 Kč** pro právnické nebo fyzické podnikající osoby. Projednání těchto přestupků je podle § 65 odst. 5 zákona o pyrotechnice svěřeno obecním úřadům.
- 7/ Dohled nad dodržováním zákazů je v obecné rovině svěřen **Policii České republiky**, která **má povinnost** učinit nezbytná šetření ke zjištění osoby podezřelé ze spáchání přestupku a k zajištění důkazních prostředků. Příslušníci PČR mohou porušení zákazu řešit **pokutou na místě až do výše 10.000 Kč** (v případě mladistvých až do výše 2.500 Kč).
- 8/ Cílem všech těchto opatření, zavedených novelou zákona, je zvýšit bezpečnost, ochránit zdraví lidí a zvířat, omezit negativní dopady na životní prostředí (hluk, světelné efekty, znečištění ovzduší), chránit majetek obyvatel, veřejný pořádek a pokojné soužití.



Ing. Stanislav Recmanik, místostarosta obce

## KOVOVÝ ODPAD - HLINÍK A ŽELEZO

Do šedých kontejnerů typu „zvon“ sloužících ke sběru kovových obalů lze odkládat:

- nápojové plechovky nebo kovové konzervy z hliníku a plechu. Kontejnery jsou umístěny v Horním Těrlicku ze Obecním úřadem a v Hradišti u autobusové zastávky u Kulturního domu.
- **obaly s recyklačním symbolem a kódem:**



Ing. Michaela Sýkorová  
Životní prostředí, doprava a silniční správní úřad



## KINEMATOGRAF BRATŘÍ ČADÍKŮ


Vážené Těrlicko, vážené vedení obce,

jménem celého Kinematografu bratří Čadíků a nadace **Konto Bariéry** Vám chceme poděkovat za uplynulou sezónu 2025. Vaše nasazení při výběru dobrovolného vstupného nás velmi mile překvapilo. Organizace celé akce byla perfektní a třešnička na dortu byla samotná dražba triček obce.

S radostí Vám mohu oznámit, že jste s vybranou částkou **41.898 Kč** obsadili **první místo** v celé České republice na akci Filmové léto 2025. Kompletní vybraná částka, která byla věnována nadaci Konto bariéry v září 2025, byla úctyhodných 1.200.000 Kč. Díky jistěže patří všem, kteří se na této akci podíleli a našim divákům. Pevně věřím, že budeme moci nadále spolupracovat i další roky a společně trhat rekordy v pomoci potřebným.

Za celý tým Kinematografu bratří Čadíků Vás zdraví manželé Josef a Renata Čadíkovi

**A kdy se sejdeme v Sochařském parku letos? 25. až 28. července 2026 !!!**



## NOVOROČNÍ KONCERT JAKO TRADICE

Po loňské premiéře těrlického novoročního koncertu v podání vokálního kvarteta Bohemia Voice proběhl dne 4. ledna 2026 v Kulturním domě Těrlicko již druhý ročník a opět bylo vyprodáno. Tentokrát Těrličany i obyvatele okolních obcí potěšil svým krásným vystoupením zpěvák, skladatel a textař Martin Chodúr, doprovázený smyčcovým kvartetem, piánem a příčnou flétnou. Ve sváteční atmosféře nabídl pozorným posluchačům jak písně, které k vánočnímu času neodmyslitelně patří, tak také nadčasové skladby české, slovenské i světové populární hudby. Sváteční hudební večer, postavený na silných melodiích, klidné atmosféře a osobitém pěveckém projevu ocenili posluchači na závěr mohutným potleskem. Tradice (včetně velice příjemné kavárničky) se osvědčila, a tak bychom rádi připravili novoroční koncert i pro příští rok.

Kulturní komise



## ANNA ÁLLÓ OVLÁDLA OKRES V ZEMĚPISNÉ OLYMPIÁDĚ!

Žákyně třídy 9.B Anna Álló ovládla okresní kolo Zeměpisné olympiády v kategorii C (8.-9. třídy). V konkurenci 31 žáků z celého okresu Karviná vytáhla ZŠ a MŠ Těrlicko na nejvyšší příčku! Anička tak zároveň postoupila do krajského kola, které se uskuteční 25.3.2026. Moc gratulujeme!

V okresním kole Zeměpisné olympiády se ovšem neztratili ani naši mladší žáci. Jakub Juroš (kategorie B, 7. třída) ob-

sadil 11. místo a Tobiáš Koláček (kategorie A, 6. třída) velmi pěkné 10. místo.

Velkou zásluhu na tomto skvělém výsledku mají pochopitelně i všichni vyučující zeměpisu na naší škole, kterým tímto děkuji za skvělou práci.

Mgr. Jiří Jekl  
ředitel ZŠ a MŠ Těrlicko



## BAREVNÁ ŠKOLNÍ JÍDELNA

Už na podzim, tedy ještě před Vánoci, se žáci, zaměstnanci i cizí strážníci dočkali nového krásného barevného nábytku ve školní jídelně. Pochopitelně, že největší radost měly děti, které reagovaly „júúú“, „to je super“, „to je krásně barevné“ a podobně.

Jsme moc rádi, že jsme tento projekt mohli realizovat díky podpoře MAS Pobeskydí, která pomáhá rozvíjet venkov v našem regionu. Podporuje obce, zemědělce, podnikatele i spolky a společně s nimi zlepšuje kvalitu života na venkově. Díky její pomoci vznikají projekty, které posilují komunitu

a přinášejí nové příležitosti pro místní obyvatele. A co se stalo se starým nábytkem? Slouží dál! Např. v Divadle Mír v divadelní hře Táta.

Mgr. Jiří Jekl, ředitel



### PROJEKT

### Modernizace školní jídelny

byl spolufinancován **Evropskou unií**.

Cílem projektu bylo zkulturnění prostředí jídelny pro žáky, zaměstnance a obyvatele obce Těrlicko pořízením nového nábytku.



Spolufinancováno  
Evropskou unií



STRATEGICKÝ PLÁN SZP



MAS  
POBESKYDÍ

Více projektů podpořených Evropskou unií na [www.maprojektu.cz](http://www.maprojektu.cz)

# NAVŠTIVTE LETOS O VELIKONOCÍCH KATOLICKÝ KOSTEL A ZAKUSÍTE MAGICKOU ATMOSFÉRU TĚCHTO SLAVNOSTNÍCH DNŮ, KDY ŽIVOT ZVÍTĚZIL NAD SMRTÍ.

Co můžete zažít během Zeleného čtvrtku, Velkého pátku, Bílé soboty a neděle Vzkříšení, kdy si věřící křesťané připomínají umučení a zmrtvýchvstání Ježíše Krista?

## Zelený čtvrtek.

Výraz Zelený čtvrtek pravděpodobně souvisí s německým výrazem greinen (plakat, nařikat). Změnou hlásek vzniklo pojmenování Gründonnerstag (Zelený čtvrtek). Večer se slaví mše svatá na památku Večeře Páně. Připomíná se při ní Poslední večeře. Na památku Ježíšova gesta, kdy při večeři umyl nohy apoštolům, také kněz umývá nohy některým věřícím. Během mše přestávají zvonit zvony a hrát varhany až do sobotní večerní bohoslužby, místo zvonků se používají tzv. klapače.

## Velký pátek

Velký pátek je dnem, kdy si věřící připomínají Kristovu oběť na kříži. Současně se jedná o den pokání a postu. Koná se bohoslužba na památku Umučení Páně. Na začátku bohoslužby se kněz v tichosti ukloní a lehne si na zem tváří k zemi. Gesto vyjadřuje pokoru člověka i zármutek a bolest z Kristova umučení. Během bohoslužby se čtou nebo zpívají pašije a modlí se za celý svět, protože Kristus zemřel za všechny. Věřící přistupují a uctívají kříž s ukřižovaným Ježíšem. Na Velký pátek se také rozjímá křížová cesta.

## Bílá sobota

Bílá sobota je dnem, kdy se věřící modlí u Kristova hrobu a přemýšlejí o jeho umučení. Současně očekávají jeho vzkříšení. Název je pravděpodobně odvozen od bílých rouch věřících, kteří jsou v tento den večer pokřtěni.

Po západu slunce se slaví mše, kde křesťané oslavují noc, při níž Ježíš Kristus vstal z mrtvých a osvobodil lidi

z hříchu. Odtud plyne název Velikonoce neboli Velká noc. V blízkosti kostela bývá přichystán oheň, který symbolizuje světlo Kristova vzkříšení. Věřící si vzájemně připalují svíčky a vchází do tmavého kostela. Světlo se tak působivě šíří a osvětluje setmělý prostor, jako symbol šířící se lásky vzkříšeného. V kostele se zpívá slavnostní chvalozpěv. Následují čtení z Bible, v nichž se připomíná, co všechno Bůh pro lidi udělal.

## Neděle zmrtvýchvstání Krista

Je největším svátkem křesťanského roku. Ježíš nám svým vzkříšením zjednáva přístup k novému životu a otevírá nám nebe. Ježíšovo zmrtvýchvstání je vrcholným bodem víry. Mše má slavnostní ráz. Používá se kadidlo a žehnají se při ní pokrmy (velikonoční beránek, maso a vejce).

**Srdečně vás zve Římskokatolická farnost Těrlicko s duchovním správcem P. Mgr. Mariuszem Banaszczkem.**

**Rozpis, kdy se konají mše svaté najdete na [www.farnost-terlicko.cz](http://www.farnost-terlicko.cz) a v nástěnkách.**



## PRO RODINNOU OSLAVU, VEČÍREK NEBO WORKSHOP

**nabízíme v centru Těrlicka na ul. Školní 654/5a:**

- sál 85 m<sup>2</sup>, až 50 míst u stolu
- samostatnou hernu pro děti
- vybavenou kuchyni
- možnost zapůjčení dataprojektoru

**Pronájem na odpoledne od 800,- Kč + energie + úklid  
Další informace tel. 777 240 331**

## KDYŽ UŽ NEMÁŠ SÍLU PLAVAT

Před čtyřmi lety jsem plaval ve Středomoří. S kamarádem jsme si užívali dvoumetrové vlny. Byla to radost. Pak jsem si ale náhle uvědomil, že jsem příliš daleko od břehu. Zpětný proud mě s každou další vlnou táhl dál od břehu. Nadšení se během chvíle proměnilo v boj o holý život. Zkusil jsem plavat zpět, ale nešlo to. Čím víc jsem bojoval, tím víc mi docházely síly. V hlavě se mi objevila tvář mé manželky a našich tří malých dětí. Uvnitř jsem se s nimi začal loučit. Byl to děsivý okamžik.

Pak jsem přestal plavat proti proudu. Otočil jsem se na záda a snažil se jen udržet nad hladinou. Po nějaké době jsem se dostal mimo nebezpečný proud a s vypětím posledních sil doplaval na břeh.

Často na tu chvíli myslím. Kolikrát se i v životě snažíme „uplatat“ těžkým situacím. Bojujeme proti proudu starostí,



tlaku a strachu z budoucnosti. A čím víc zabíráme, tím víc docházejí síly. Možná právě tehdy potřebujeme přestat spoléhat jen na sebe.

Velikonoční příběh mluví o podobném okamžiku. Když byl Ježíš ukřižován, zdálo se, že je všemu konec. Břeh se ztratil z dohledu. Ale příběh neskončil smrtí. Třetího dne přišlo něco, co nikdo nečekal, prázdný hrob a nový začátek.

A právě tady je jádro Velikonoc. Ježíš jako Boží syn umírá na kříži i za mě. Bere na sebe mé provinění i mou bezmoc. Jeho vzkříšení je potvrzením, že smrt nemusí mít v životě poslední slovo. Velikonoce jsou zprávou o záchraně. Ne o tom, že máme víc zabrat, ale že se můžeme svěřit tomu, kdo zvítězil. Kdo uvěří v Krista, má odpuštění, nový začátek a život s Bohem už teď.

### Požehnané Velikonoce!

Lukáš Sztefek, pastor SCEAV Těrlicko

**2. 4. Zelený čtvrtek** – Bohoslužba v jazyce polském (17:00)

**3. 4. Velký pátek** – Bohoslužba v jazyce českém (17:00)

**5. 4. Velikonoční neděle** – Bohoslužba v jazyce českém (9:00)

Všechny bohoslužby možno sledovat také online na [www.startcil.cz](http://www.startcil.cz)

## TŘÍKRÁLOVÁ KOLEDA V TĚRLICKU

Když se na začátku ledna vydávají do ulic naši králové a královny, není to jen o tradici a zpěvu. Je to o odvaze otevřít dveře a vyjít, o úsměvu, který potěší, a o naději, která nehasne. Každý koledník, který si oblékl plášť a nasadil královskou korunu, přinesl víc než jen požehnání – přinesl poselství, že dobro má stále mezi námi své místo.

Děkujeme vám, koledníkům, kteří jste i letos statečně a s nadšením vyrazili do ulic. I přesto, že byl mráz, vítr a sníh. Vaše úsměvy a zpěv otevíraly dveře i srdce. Jako poděkování jsme si pro vás připravili filmové představení a možnost vylosovat si jednu z knih, které darovalo Nakladatelství Albatros. Tříkrálová sbírka je krásná tradice, ale bez skvělých lidí by zůstalo jen u myšlenky. Kdo se tedy skrýval pod papírovou korunou nebo za barevným pláštěm? Ti, které znáte – děti od sousedů, vaši přátelé či známí nebo i neznámí hrdinové z vaší obce. A jim všem patří naše upřímné poděkování!

Děkujeme také vám, dárcům s ochotným a štědrým srdcem, kteří jste přispěli. Vaše pochopení a solidarita přinesla své ovoce tam, kde život nenadělil dostatek štěstí.

Ptáte se, jak výtěžek sbírky pomůže v Charitě Český Těšín? Pomůže v terénních službách, kde pořídíme další automobil, abychom mohli pomáhat většímu počtu klien-

tů včetně obyvatel Těrlicka. A dofinancujeme rekonstrukci Charitního domu pokojného stáří v Českém Těšíně, kde bydlí nejen lidé z Českého Těšína, ale ze širokého okolí. Ale těšínská charita nemyslí jen na sebe – v rámci jubilejní Tříkrálové sbírky 2025 přispěla na pomoc oblastem postiženým povodněmi.

A jaký je výtěžek Tříkrálové sbírky v obci Těrlicko? **Je to úžasných 113 393 Kč!**

Děkujeme, že jste součástí Tříkrálové sbírky.

Mgr. Michaela Horňáková,  
projektový pracovník, Charita Český Těšín



## MARKÉTA A MARIANA JANOŠOVÁ – SPORTOVNÍ LEZENÍ 2025

První dvě místa Českého poháru ve sportovním lezení na obtížnost v kategorii žen obsadily Mariana a Markéta Janošovy. Mariana zároveň vyhrála Český pohár mládeže v kategorii dívek do 19 let. Bodovala také na Mistrovství světa mládeže ve Finsku a vybojovala 6. místo na Mistrovství Evropy mládeže na Slovensku. Markéta v roce 2025 slavila úspěchy hlavně v Polsku, kde brala 5. místo na Mood Mas-



*foto: Mariana Janošová, MMČR sportovní lezení obtížnost 2025, autor: Petr Chodura, zdroj: ČHS*

ters a 2 x 1. místo na Baldpol v disciplíně boulder, z Mistrovství Slovenska v obtížnosti dovezla bronzovou medaili. Tréninkový pobyt v Salt Lake City, který absolvovala v srpnu, jí pomáhá zvládat trendy v rychle se rozvíjícím sportu.

Záznam z MMČR 2025 obtížnost (Finále): [https://youtu.be/hiKA\\_Z20Pn8?t=1584](https://youtu.be/hiKA_Z20Pn8?t=1584)

Děkujeme za podporu, Marcel Janoš



*foto: Mariana a Markéta Janošová, 1. a 2. místo ČP sportovní lezení obtížnost 2025, autor: Petr Chodura, zdroj: ČHS*

## TRUCKTRIAL V SEZÓNĚ 2025

Trucktrial je motoristická disciplína, která má v České republice již dlouholetou tradici a každoročně přitahuje mnoho fanoušků těžké techniky. Závody prověřují nejen výkon speciálně upravených nákladních vozů, ale především sešranost a zkušenosti jednotlivých posádek. Mezi stále této soutěže patří také posádky s čísly 518 a 519, které se pravidelně účastní jednotlivých kol seriálu. Loňská sezóna



pro ně však nebyla příliš úspěšná. Z celkových sedmi kol se dokázaly zúčastnit pouze čtyř závody.

Jedním z nich byl závod v Braňanech, kde posádka 519 obsadila páté místo a posádka 518 skončila sedmá. Daleko hůře dopadl závod v Jihlavě, který se pro oba týmy stal doslova prokletý. Během závodu zde totiž došlo k zadření motoru, což znamenalo předčasný konec jejich snažení. Do dalšího závodu v Kunštátu nakonec vyrazila pouze posádka 518, která si zde vyjela deváté místo.

Posledním odjetým závodem loňské sezóny bylo Valašské Meziříčí. Zde se na trať vydala posádka s číslem 519. Bohužel ani tento závod se neobešel bez komplikací. Kvůli velmi nepříznivému počasí musel být podnik odjet pouze z poloviny. Přesto si Trucktrial i loni zachoval svou jedinečnou atmosféru a potvrdil, že jde o náročnou, ale stále velmi atraktivní soutěž.

Doufáme, že v letošním roce budou naše výsledky o poznání lepší a držíme palce, aby nás nezklamala technika a přálo nám počasí. Účastníci: Ladislav a Jaroslav Palarčykovi.

Napsala: Michaela Kubienová

## MAS POBESKYDÍ PODPORUJE TĚRLICKÝ FOTBAL



Spolek Fotbalový klub Těrlicko 2022 se v uplynulém roce pustil do realizace projektu „Modernizace zázemí spolku“, s přesahem i do roku 2026 a let nadcházejících, s cílem zlepšení nebo získání dostatečné vybavenosti, která podpoří sportovní rozvoj obce ale také komunitní rozvoj spolku.

Do nejvíce používaných hráčských kabin mládeže byly pořízeny nové lavice k sezení, došlo k obnově sportovního vybavení ve formě nových míčů pro mládež, spolek pořídil novou elektronickou střídací tabuli a na začátku roku se podařilo dotáhnout do úspěšného konce nejvíce očekávanou část modernizace zázemí, kterou je světelná tabule na fotbalovém hřišti.

Světelná tabule nejen že může ukazovat skóre v průběhu sportovních utkání, ale také mimo sportovní dění zobrazuje reálný čas i teplotu a připravuje se také ukazatel času i skóre pro sportovní aktivity prováděné na umělé trávě, který bude

součástí světelné tabule. Toto zařízení tak nakonec nebude sloužit pouze jednomu spolku pro jeden účel, ale výše popsané funkčnosti využijí i další návštěvníci obou sportovních areálů (hřiště i umělé trávy), takže nakonec bude sloužit široké komunitě, oproti již příliš nefunkční světelné tabuli, která sloužila jen jednomu subjektu k jednomu účelu.

Tento projekt jsme mohli realizovat díky podpoře MAS Pobeskydí, která pomáhá rozvíjet venkov v našem regionu, podporuje obce, zemědělce, podnikatele i spolky a společně s nimi zlepšuje kvalitu života. Díky její pomoci vznikají a jsou podporovány projekty, které posilují komunitu a přinášejí nové příležitosti pro místní obyvatele.

Fotbalový klub Těrlicko 2022 tak děkuje všem, kteří pomohli s realizací projektu ať už po stránce vyřizování dokumentace, spolupráce s MAS Pobeskydí nebo samotné technické realizace.

Ing. Ondřej Hanzel, sekretář  
Fotbalový klub Těrlicko 2022



## STOLNÍ TENIS – O POHÁR STAROSTY OBCE

Dne 21. prosince 2025 se v tělocvičně polské základní školy uskutečnil 16. ročník vánočního turnaje ve stolním tenise o putovní pohár starosty obce Těrlicko, který zorganizoval oddíl stolního tenisu TJ Sokol Těrlicko z.s..


Turnaj se konal pod záštitou obce Těrlicko, která je zároveň sponzorem našeho oddílu. Zúčastnilo se ho celkem 10 hráčů. Celkovým vítězem, čímž obhájil potřeťetí za sebou své prvenství, se stal pan František Vudarčík, který obdržel putovní pohár tím pádem do trvalého vlastnictví. Spolu s ním skončili na pomyslných stupních vítězů další naši hráči pan Petr Pacl a pan Miroslav Vudarčík.

Myslím, že se turnaj celkově vydařil. Zveme tímto všechny občany, kteří mají zájem o stolní tenis na naše tréninky, které se konají v tělocvičně ZŠ s polským jazykem vyučovacím každou středu (od 17:00 hod) a neděli (od 9:00 hod).

Za TJ Sokol Těrlicko z.s. Marian Sodzawiczny.



## BACK TO FIT DANCE PARTY



**NOVÝ KURZ**  
2.2. 2026  
17:20-18:20H.

malá zrcadlová tělocvična ZŠ  
Těrlicko - ulice Školní 419/5a



*malé, krásné, dokonalé..*  
**Kanapky pro Vaši akci..**



Objednávky mailem:  
gastroterka@gmail.com

*Ukázky tvorby a ceník služeb na Instagramu a Facebooku*  
GastroTěrka

Spolufinancováno Evropskou unií

**SPOKO POBESKYDÍ**

### DÍKY PROJEKTU SPOKO POBESKYDÍ V LETECH 2023 - 2025 JSME:

- pomohli více než **300 osobám** v tíživé životní a sociální situaci,
- nastartovali **7 komunit** řešících různá témata (mezigenerační a prorodinné aktivity, pomoc v sociálně vyloučené lokalitě, umístění laviček v obci, otevření nového komunitního klubíku),
- zrealizovali **33 příměstských táborů**,
- uspořádali **3 odborné konference**: o demenci, spolupráci spolků a obcí a životě na konci,
- nabídli přes **80 akcí pečujícím osobám**: svépomocné skupiny, přednášky, besedy, fyzioterapie, workshopy, výlety.




Vše proběhlo v rámci projektu SPOKO Pobeskydí, reg. č. CZ 03.02.01/00/22\_008/0000039), který byl realizován MAS Pobeskydí, z. s., a partnery a byl financován z OP Zaměstnanost plus.

**PARTNEŘI PROJEKTU:**

MAS POBESKYDÍ *Adámekova vila* Slezská diakonie MEDICA

# FRÉZOVÁNÍ PAŘEZŮ

Vermeer

**737 21 44 21**

- **Levně a rychle**
- **Bez poškození terénu (pásová)**
- **Doprava ZDARMA do 50km**



**Zdeněk Sikora Návsí**

## VERMEER fréza SC40TX

## KALENDÁŘ AKCÍ

BŘEZEN		
21. 3.	Muzikál „Co na to kury“	Polská základní a mateřská škola
27. 3.	Uklidíme Těrlicko	Osadní výbor Dolní Těrlicko
27. 3.	Aprílová zábava	Těrlické ženy - Babinec
29. 3.	Velikonoční setkání v Hradišti	Obec Těrlicko a SRPD Hradiště
DUBEN		
16. 4.	Benefiční koncert na podporu zahrady "Cílovka"	Obec Těrlicko
25. 4.	Otisky času, Vladimír Znamenák	Spolek přátek Hradiště z.s.
29. 4.	Zastupitelstvo obce	Obec Těrlicko
30. 4.	Pálení čarodejnic u přehrady na Resortu Těrlicko	Resort Těrlicko a Obec Těrlicko
KVĚTEN		
1. 5.	Sladký míč	Sportovní komise obce
3. 5.	Osvobození Těrlicka, položení květin	Obec Těrlicko
10. 5.	Den matek, perníček pro maminku	Babinec, SRPD Hradiště
23. 5.	Rajd rowerowy	Spřátelená obec Chybie
23. 5.	Fojtíkův memoriál, střelnice	Střelecký klub, Ing. Waszek
23. 5.	Májové tvoření v Hradišti	Spolek přátek Hradiště z.s.
29. 5.	Noc kostelů – kytarový koncert	Duchovní centrum Horní Těrlicko a obec Těrlicko
ČERVEN		
6. 6.	Těrlický sportovní den	Obec Těrlicko
13. 6.	Těrlické slunko	Obec Těrlicko
17. 6.	Zastupitelstvo obce	Obec Těrlicko
ČERVENEC		
25. 7.–28. 7.	Kinematograf bratří Čadíků na Babi hoře	Obec Těrlicko

**2. 3. - 31. 3. 2026**

**BŘEZEN**  
MĚSÍC ČTENÁŘŮ

V průběhu celostátní knihovnické akce **BŘEZEN MĚSÍC ČTENÁŘŮ**, přichází knihovna opět s nabídkou pro nové čtenáře. Čtenáři, kteří se v průběhu měsíce března poprvé zaregistrují do knihovny, budou osvobozeni od registračního poplatku na jeden rok. K registraci postačí pouze platný občanský průkaz. Děti do 15 let v doprovodu rodičů.

Pro stávající čtenáře navíc vyhlašujeme na celý měsíc březen **amnestii na upomínky**. Máte doma knihy, které jste si vypůjčili z knihovny již před několika lety a bojíte se je vrátit? Nebo jste se jen zdrželi s vrácením a jinak chodíte pravidelně? V rámci měsíce čtenářů vám bude poplatek za tuto upomínku prominut. Nicméně knihy do knihovny musí vrátit každý. Tím chce knihovna vyjít vstříc zapomnětlivcům, kteří tak mají poslední šanci vrátit knihy zpět, kam patří – tedy do obecní knihovny, protože na ně netrpělivě čekají další čtenáři.

**BŘEZEN**  
MĚSÍC ČTENÁŘŮ  
3 C M

**PRSTEN?  
AUTO?  
ČTENÁŘSKÝ  
PRŮKAZ!**

skip Ceiba KNIHOVNA!!!  
za vším hledej knihy...

Szkoła i Przedszkole im. Żwirki i Wigury Cierlicko zapraszają na bajkę muzyczną pt.

# CO NA TO KURY?

Dom Kultury Cierlicko  
21.03.2026. godz.: 14.00 i 16.00  
Bilety do nabycia w szkole oraz na miejscu

## Aprílová zábava

ve stylu  
4 ročních období

# 27.3.2026

od 19 hodin  
Kulturní dům Horní Těrlicko

### Babská show „Uvidíte, co jste ještě neviděli“

### Tombola Večeře

Vstupenka za 500kč  
objednávejte na  
607 541 735

**Těší se na Vás Těrlické ženy - BABINEC**

**TĚRLICKO**  
NA OSADĚ HAVÍROV

# Velikonoční setkání

v Hradišti

neděle  
**29.3.2026**

v KD Hradiště  
od 14:00 hodin

Folklorní soubor **Jagár**  
Velikonoční poselství  
Vystoupení dětí ZŠ a MŠ Hradiště

Vstupné dobrovolné ve prospěch SRPD Hradiště

Základní umělecká škola Bohuslava Martinů,  
Havířov-Město, Na Schodech 1, příspěvková organizace  
ve spolupráci s Klubem rodičů a přátel školy, z. s.

srdečně zvou na

## SLAVNOSTNÍ KONCERT K 70. VÝROČÍ ZALOŽENÍ ŠKOLY

23. 4. 2026  
OD 17 HODIN

KULTURNÍ DŮM  
PETRA BEZRUČE

Vstupné: dospělí 200 Kč, děti a studenti 100 Kč.  
Předprodej vstupenek na sekretariátu ZUŠ a na místě před akcí.  
Po celý duben je možné zhlédnout výstavu absolventů výtvarného oboru v Galerii Maryčka.

[www.zusbm-havirov.cz](http://www.zusbm-havirov.cz)  
[www.facebook.com/zusbmhavirov.cz](https://www.facebook.com/zusbmhavirov.cz)

Spolek přátel Hradiště z.s. vás srdečně zve  
na vzpomínkové setkání do Kulturního domu v Hradišti

## OTISKY ČASU

### Vladimír Znamenák

Setkání věnované životu, dílu a aktivitám Vladimíra Znamenáka,  
inspirované tradicí, venkovem a světem, který pomalu mizí,  
ale přetrvává v obrazech a vzpomínkách.

**25. 4.**  
15.00 hod.

SETKÁNÍ DORAZOVNĚ



**PROGRAM SETKÁNÍ**

Vystoupení pěveckého souboru Slezan z Českého Těšína.  
Vladimír Znamenák - život a tvorba  
Průřez výtvarným dílem a životní cestou autora,  
který ve svých dílech zachycuje čas, krajinu a člověka.  
Etnografické sbírky obce Hradiště  
- výběr předmětů všedního dne.

# PÁLENÍ ČARODĚJNIC

30.4.2026 OD 15HOD.

## JOKER BAND IVANA MUCHY LOWA DJ

MALOVÁNÍ NA OBLIČEJ  
JÍZDA NA KONI  
SKÁKAČÍ HRAD  
SOUTĚŽE A HRY  
SPOLEK BABINEC - PRŮVOD V  
MASKÁCH

**KDE?**  
RESORT TĚRLICKO  
CHATOVÁ 102/43

**PARTNEŘI AKCE  
TĚRLICKO**

Spolek přátel Hradiště z.s.  
vás srdečně zve na

## MÁJOVÉ TVOŘENÍ

v Kulturním domě Hradiště






**23. 5.**  
14 - 19 hod.

SETKÁNÍ DORAZOVNĚ

Sportovně střelecký klub Těrlicko pořádá

## 5. FOJTÍKŮV MEMORIÁL



**so 23. května 2026**

**8:00 - 14:00**

Střílet se bude ze 6 krátkých malorážkových zbraní  
celkem 30 ran do 1 terče

Startovné 250,-Kč / osoba  
Občerstvení a ceny zajištěny

Střelniční 890/9, Horní Těrlicko, 735 42

**29.5. 26**  
**NOC KOSTELŮ** od 20 hodin  
 WWW.NOCKOSTELU.CZ

**TĚRLICKO**

**DUCHOVNÍ CENTRUM  
 HORNÍ TĚRLICKO**  
 HOST: JOSEF KANTA



Pořádá a srdečně zve Římskokatolická farnost Těrlicko a Obec Těrlicko

**TĚRLICKO**  
 NA DOSAH RUKY

SOBOTA  
**6 ČVN**  
 2026

**Sportovní  
 den**

AKCE PRO CELOU RODINU



Střelba, Horská kule, Kule, Futbal, Ping-Pong, Jachting, Kule, Horský sport, Zimní sporty

f i c terlicko.cz

ZVEME VÁS NA PŘÍMĚSTSKÝ TÁBOR  
 ZŠ A MŠ TĚRLICKO  
 VE SPOLUPRÁCI S OBCÍ TĚRLICKO

**PRÁZDNINY  
 NA MAXIMUM**

LETNÍ ZÁŽITKOVÝ TÁBOR PRO  
 DĚTI Z TĚRLICKA Z 1.-5. TŘÍD

**TERMÍN: 29.6. - 3.7.2026**

VÍCE INFORMACÍ JIŽ BRZY  
 NA SOCIÁLNÍCH SÍTÍCH ŠKOLY A OBCE

**2.500,-**

**TĚRLICKO**

**OD DOZ**  
 Občanské sdružení, s.r.l.

**LETNÍ  
 TÁBORY**

**PŘÍMĚSTSKÝ TÁBOR** PONDĚLÍ - PÁTEK 7,30 - 15,30  
**POBYTOVÝ TÁBOR** PENZION POD LIPOU ŘEKA




**3300,-**  
 27.7 - 31.7

**5600,-**  
 2.8 - 7.8 OD 7 LET

KULTURNÍ DŮM  
 TĚRLICKO - HRADIŠTĚ

**PŘIHLÁŠKY  
 OLNIINE**

**+420 777 173 606**  
 ODADOZ@OUTLOOK.CZ

f i c ODADOZ ODADOZ\_CZ

# Benefiční koncert

na podporu komunitní zahrady



# 16.4.2026

od 17:00 Kulturní dům Horní Těrlicko

**Kavárna zajištěna!**



**DOBROVOLNÉ  
VSTUPNÉ**

**Vlasta Mudříková  
Petr Šiška**

Obecní slavnost

# Těrlické slunko

so **13.6.2026**



náměstí Horní Těrlicko (ul. Májová 474/16)

VSTUP ZDARMA

11:00 FOLKLORNÍ SOUBOR VONIČKA a ŠŤASTNÁ HODINKA PRO SENIORY

13:00 VYSTOUPENÍ ŠKOL A ŠKOLEK



15:00 SKUPINA NEDIVOČ

18:00 ZUMIDANCE

21:30 **OLYMPIC** REVIVAL BAND



17:00 TEREZA BALONOVÁ



19:30 MICHAL HORÁK

SPOUSTA DOBRÉHO JÍDLA A ATRAKCÍ PRO DĚTI

terlicko.cz

